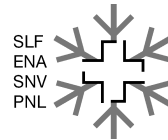


# Regionales Lawinenbulletin für die Zentralschweiz

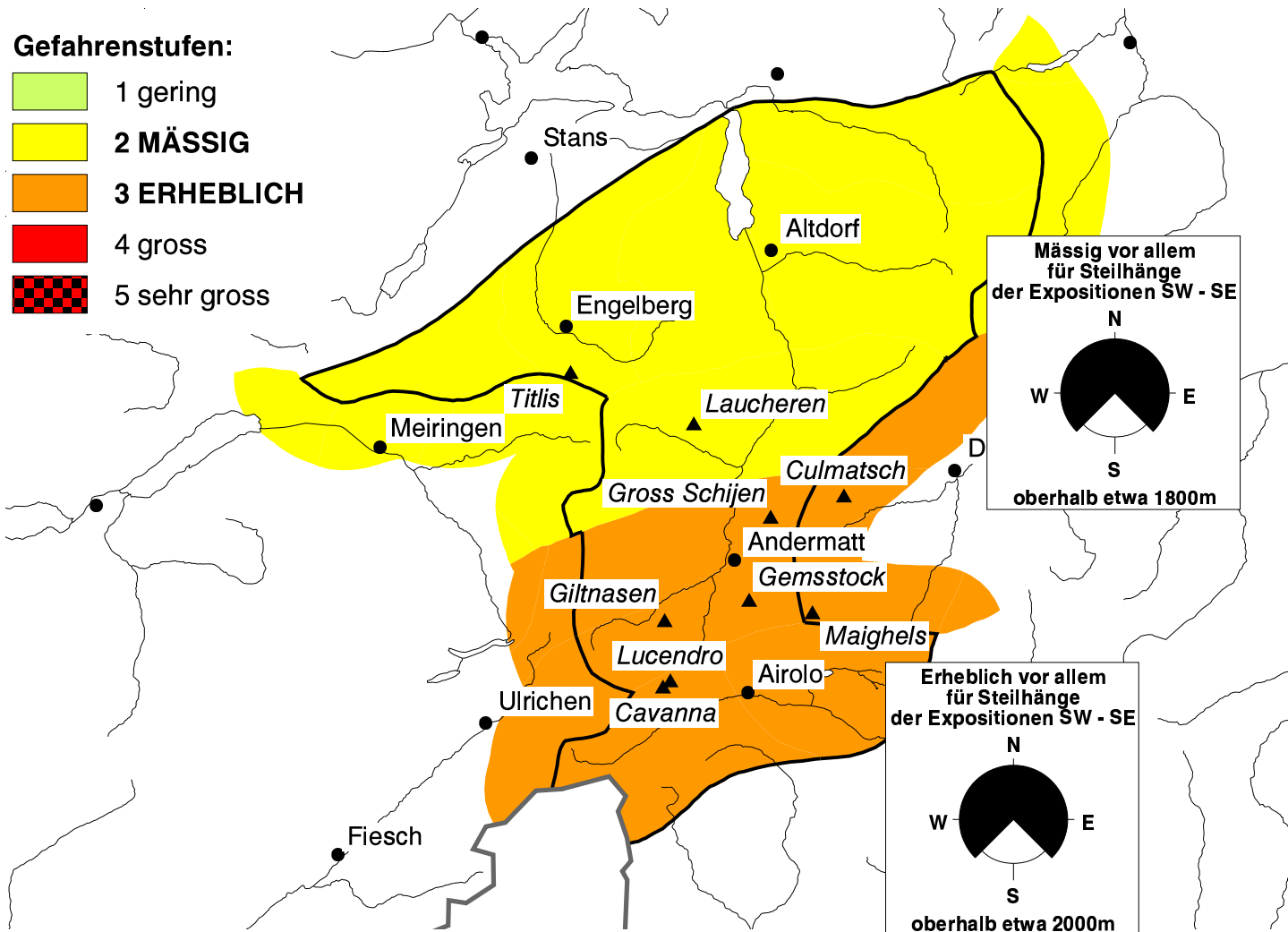
(Engelbergertal, Urner Alpen, Gotthardgebiet)

Bulletin Nr. 052 - Samstag, 5. Februar 2005 (gültig von 08:00 h bis 17:00 h)



## Gebietsweise erhebliche Lawinengefahr

Ältere, kompaktere Triebsschneeansammlungen bilden die Hauptgefahr. Einzelne Personen können vor allem in den südlichen Gebieten Schneebrettlawinen auslösen. Die Gefahrenstellen sind schwer erkennbar. Noch nicht befahrene Abfahrten und Touren sind am gefährlichsten. Erfahrung ist notwendig.



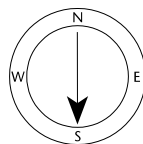
**Das Wetter heute auf dem Gemsstock auf 2961 müM.:**  
(Quelle: MeteoSchweiz)

Vormittag




Wind und Lufttemperatur am Mittag

schwacher Wind aus N



-7 °C



Nachmittag



### Aktuelle Schnee- und Wetterdaten von heute (07:00 h):

Schneestation	Schneehöhe	Neuschnee 24h
Titlis 2140m	163 cm	0 cm
Laucheren 2210m	167 cm	0 cm
Culmatsch 2270m	137 cm	0 cm

Schneestation	Schneehöhe	Neuschnee 24h
Giltnasen 2170m	62 cm	0 cm
Maighels 2410m	150 cm	0 cm
Cavanna 2450m	232 cm	0 cm

Windstation	Lufttemperatur	Temperaturänderung 24h	Windrichtung	Windstärke	Böen 24h
Titlis 3040m	-9 °C	-1 °C	N	18 km/h	55 km/h
Gross Schijen 2785m	-7 °C	-1 °C	W	1 km/h	45 km/h
Lucendro 2962m	-9 °C	0 °C	N	19 km/h	41 km/h