Regionales Lawinenbulletin für die Zentralschweiz

(Engelbergertal, Urner Alpen, Gotthardgebiet)

Bulletin Nr. 121 - Samstag, 15. März 2008 (gültig von 08:00 h bis 17:00 h)

SLF ENA SNV PNL

Gefahr für trockene und nasse Lawinen beachten

Die Verbindungen zwischen den verschiedenen Triebschneeschichten sind teilweise noch störanfällig. Lawinen können v.a. durch grössere Zusatzbelastung ausgelöst werden. Mit der Erwärmung werden an Südhängen unter ca. 2600 m, sonst unter ca. 2000 m nasse Lawinen erwartet.

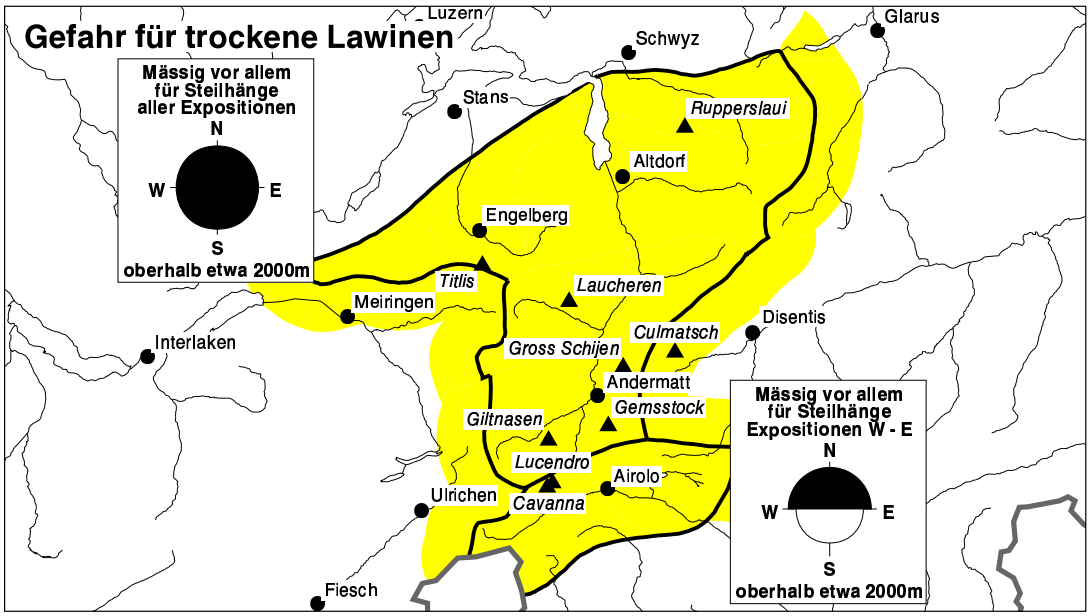

Gefahrenstufen:

- 1 gering
- **2 MÄSSIG**
- **3 ERHEBLICH**
- 4 gross
- 5 sehr gross

Das Wetter heute auf dem Gemsstock 2961 müM.:

(Quelle: MeteoSchweiz)

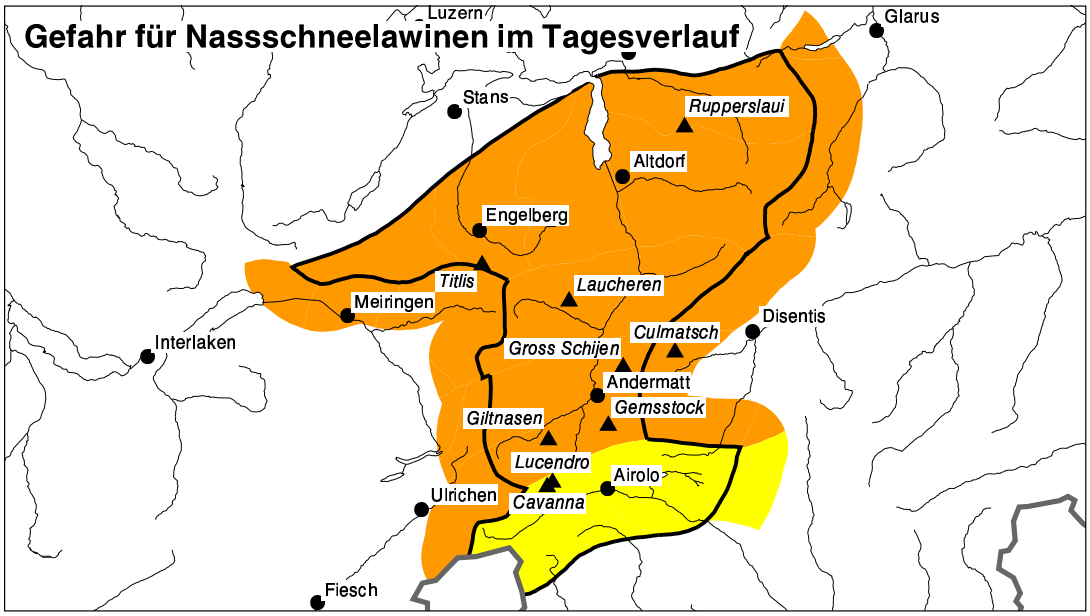

Vormittag

Nachmittag

Mittag

mässiger Wind aus SW

Temperatur -1 °C

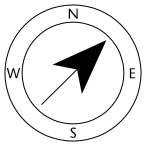

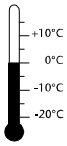

Aktuelle Schnee- und Wetterdaten von heute (07:00 h):

Schneestation	Schneehöhe	Neuschnee 24h
Rupperslaui 2083m	272 cm	0 cm
Titlis 2140m	268 cm	0 cm
Laucheren 2210m	207 cm	0 cm

Schneestation	Schneehöhe	Neuschnee 24h
Culmatsch 2270m	132 cm	0 cm
Giltnasen 2170m	93 cm	0 cm
Cavanna 2450m	284 cm	0 cm

Windstation	Lufttemperatur	Temperaturänderung 24h	Windrichtung	Windstärke	Böen 24h
Titlis 3040m	-4 °C	1 °C	W	34 km/h	86 km/h
Gross Schijen 2785m	-2 °C	2 °C	NW	9 km/h	45 km/h
Lucendro 2962m	-2 °C	2 °C	NW	16 km/h	38 km/h

Eidg. Institut für Schnee- und Lawinenforschung, Flüelastr. 11, 7260 Davos Dorf Tel: 081 417 01 11 Fax: 081 417 01 10