

# Regionales Lawinenbulletin für die Zentralschweiz

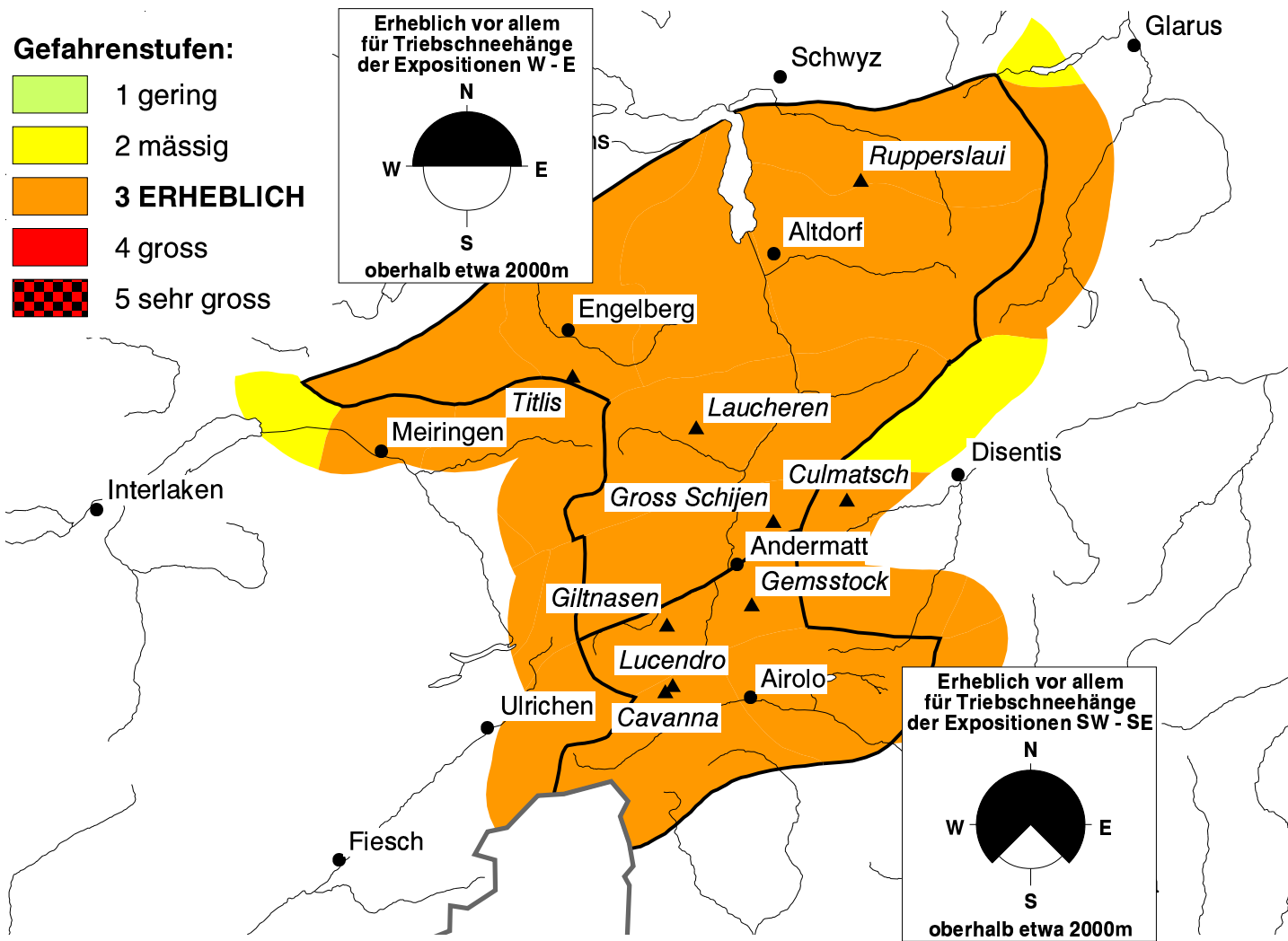
(Engelbergertal, Urner Alpen, Gotthardgebiet)

Bulletin Nr. 002 - Samstag, 29. November 2008 (gültig von 08:00 h bis 17:00 h)



## Mit frischem Tribschnee erhebliche Lawinengefahr

Mit starkem Südwind haben sich spröde Tribschneeanisammlungen gebildet. Sie können bereits durch einzelne Schneesportler als Lawine ausgelöst werden. An Nordhängen können Lawinen vereinzelt im Altschnee anbrechen. Abseits der Pisten ist Erfahrung in der Lawinenbeurteilung erforderlich.



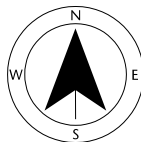
**Das Wetter heute auf dem Gemsstock auf 2961 müM.:**  
(Quelle: MeteoSchweiz)

Vormittag




Wind und Lufttemperatur am Mittag

starker Wind aus S



-9 °C



Nachmittag



### Aktuelle Schnee- und Wetterdaten von heute (06:00 h):

Schneestation	Schneehöhe	Neuschnee 24h
Rapperslaui 2083m	114 cm	0 cm
Titlis 2140m	101 cm	0 cm
Laucheren 2210m	91 cm	0 cm

Schneestation	Schneehöhe	Neuschnee 24h
Culmatsch 2270m	91 cm	ca. 5 cm
Giltnasen 2170m	99 cm	ca. 15 cm
Cavanna 2450m	195 cm	ca. 15 cm

Windstation	Lufttemperatur	Temperaturänderung 24h	Windrichtung	Windstärke	Böen 24h
Titlis 3040m	-10 °C	-3 °C	S	18 km/h	137 km/h
Gross Schijen 2785m	-8 °C	1 °C	S	8 km/h	56 km/h
Lucendro 2962m	-10 °C	2 °C	S	3 km/h	50 km/h