

Regionales Lawinenbulletin für den östlichen Alpennordhang

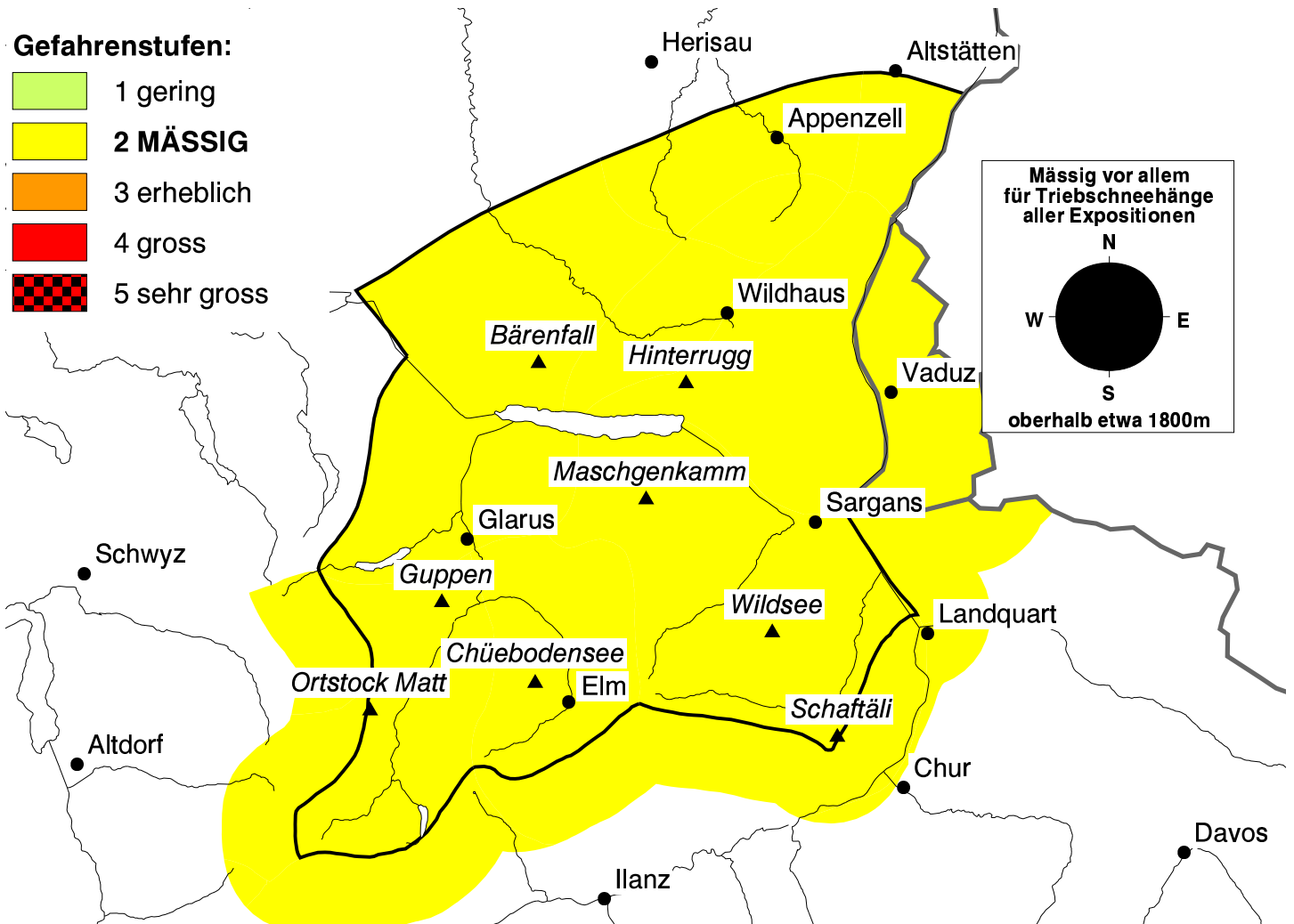
(Glarner, St.Galler und Appenzeller Alpen sowie Fürstentum Liechtenstein)

Bulletin Nr. 036 - Freitag, 2. Januar 2009 (gültig von 08:00 h bis 17:00 h)



Mehrheitlich günstige Lawinensituation

Die Hauptgefahr sind Tribschneeansammlungen, die aber meist klein sind. Sie sind stellenweise noch schlecht mit der Altschneeoberfläche verbunden und deshalb lokal leicht auslösbar. Sie sind meist gut erkenn- und umgehbar. Achtung vor der Ausrutschgefahr auf vereister, leicht eingeschneiter Kruste.



Das Wetter heute auf dem Maschgenkamm auf 2019 müM.:

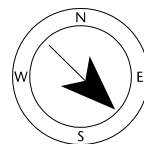
(Quelle: MeteoSchweiz)

Vormittag




Wind und Lufttemperatur am Mittag

mässiger Wind aus NW



-4 °C



Nachmittag



Aktuelle Schnee- und Wetterdaten von heute (06:00 h):

Schneestation	Schneehöhe	Neuschnee 24h
Bärenfall 1610m	116 cm	0 cm
Chüebodensee 2050m	119 cm	0 cm
Guppen 1630m	175 cm	0 cm

Schneestation	Schneehöhe	Neuschnee 24h
Ortstock Matt 1830m	137 cm	0 cm
Wildsee 2460m	105 cm	0 cm
Schaftäli 2170m	106 cm	0 cm

Windstation	Lufttemperatur	Temperaturänderung 24h	Windrichtung	Windstärke	Böen 24h
Mittler Blistock 2448m	-5 °C	5 °C	N	13 km/h	28 km/h
Hinterrugg 2306m	-5 °C	6 °C	NW	16 km/h	47 km/h
Wildseehorn 2690m	-6 °C	6 °C	NW	15 km/h	29 km/h