

# Regionales Lawinenbulletin für Nord- und Mittelbünden

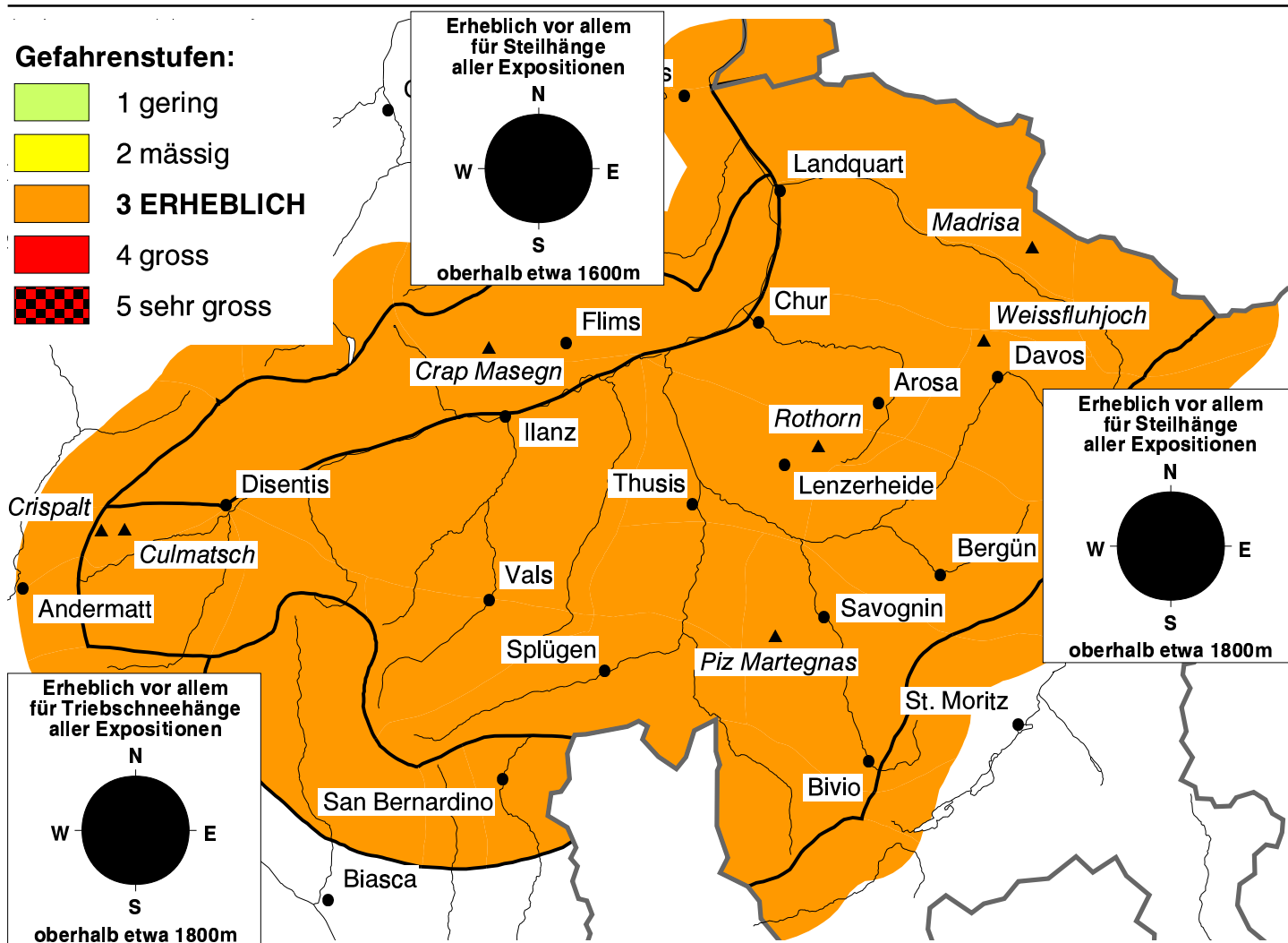
(inkl. Bleniotal, oberes Calancatal und oberes Misox)

Bulletin Nr. 082 - Sonntag, 15. Februar 2009 (gültig von 08:00 h bis 17:00 h)



## Erhebliche Lawinengefahr

Neu- und Tribschnee der letzten Tage können von Einzelpersonen als Lawine ausgelöst werden. Im Norden sind die Gefahrenstellen weiter verbreitet als im Süden. Erfahrung in der Beurteilung der Lawinengefahr und eine vorsichtige Routenwahl sind wichtig. Mit der Kälte besteht Erfrierungsgefahr.



**Das Wetter heute auf dem Parpaner Rothorn auf 2860 müM.:**

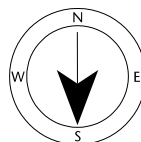
(Quelle: MeteoSchweiz)

Vormittag




Wind und Lufttemperatur am Mittag


mässiger Wind aus N



-15 °C



Nachmittag



### Aktuelle Schnee- und Wetterdaten von heute (07:00 h):

Schneestation	Schneehöhe	Neuschnee 24h
Madrisa 2140m	146 cm	0 cm
Weissfluhjoch 2540m	169 cm	0 cm
Crap Masegn 2330m	211 cm	0 cm

Schneestation	Schneehöhe	Neuschnee 24h
Culmatsch 2270m	175 cm	ca. 5 cm
Kesch 2725m	214 cm	0 cm
Piz Martegnas 2430m	151 cm	0 cm

Windstation	Lufttemperatur	Temperaturänderung 24h	Windrichtung	Windstärke	Böen 24h
Weissfluhjoch 2693m	-21 °C	-2 °C	N	20 km/h	54 km/h
Crispalt 3028m	-22 °C	-1 °C	N	28 km/h	56 km/h
Piz Martegnas 2670m	-19 °C	-1 °C	N	25 km/h	57 km/h