

Regionales Lawinenbulletin für den östlichen Alpennordhang

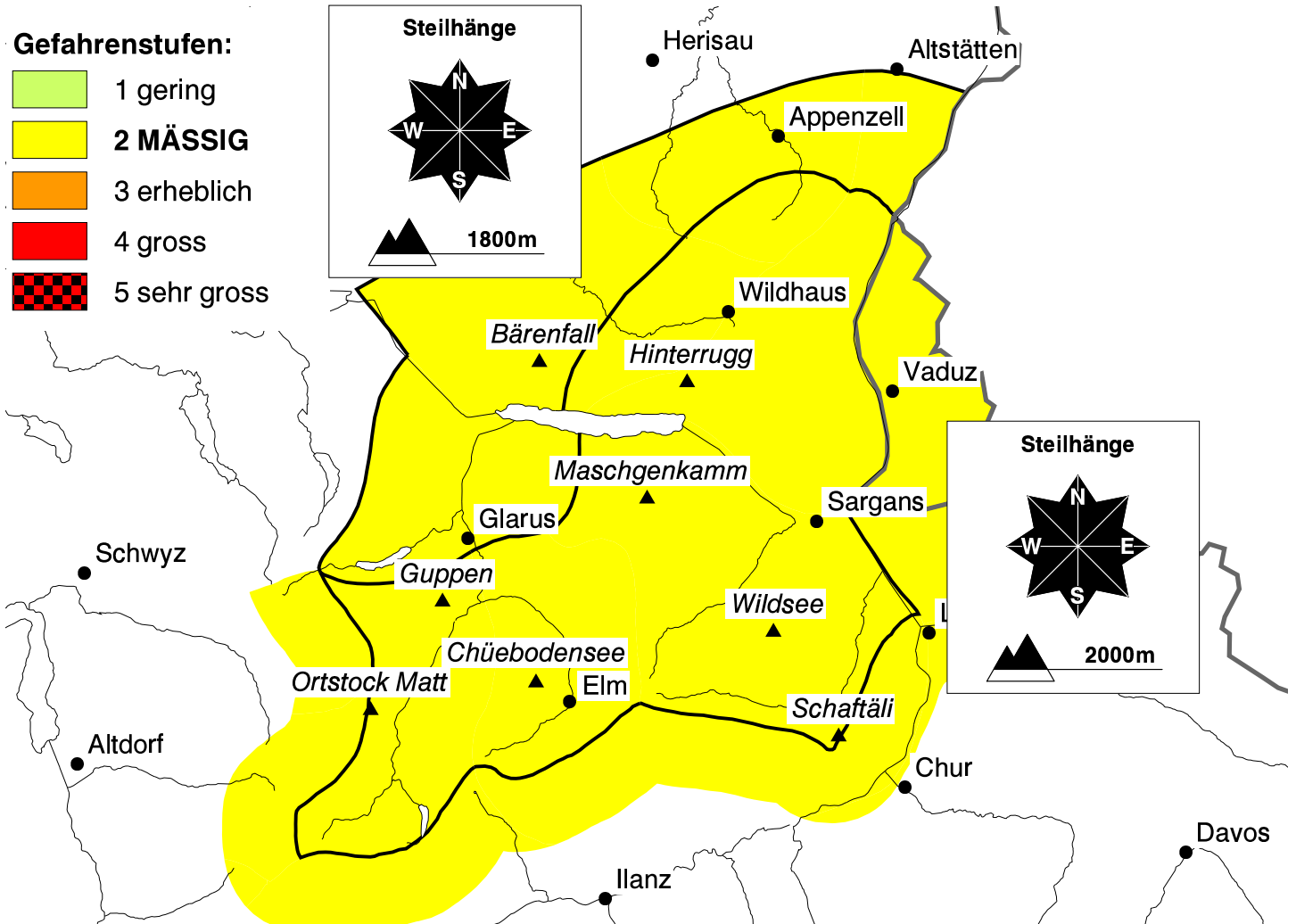
(Glarner, St.Galler und Appenzeller Alpen sowie Fürstentum Liechtenstein)

Bulletin Nr. 039 - Montag, 11. Januar 2010 (gültig von 08:00 h bis 17:00 h)



Mehrheitlich günstige Lawinensituation

Die Hauptgefahr bilden verschiedene, teils ältere Triebsschneesichten auf lockerer Unterlage oder auf einer Kruste. Die eher kleinen Triebsschneeansammlungen können vor allem durch grössere Zusatzlast ausgelöst werden. Vorsichtige Routenwahl wird empfohlen.



Das Wetter heute auf dem Maschgenkamm auf 2019 mü.M.:

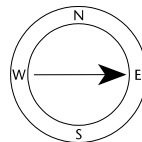
(Quelle: MeteoSchweiz)

Vormittag




Wind und Lufttemperatur am Mittag


schwacher Wind aus W



-6 °C



Nachmittag



Aktuelle Schnee- und Wetterdaten von heute (07:00 h):

Schneestation	Schneehöhe	Neuschnee 24h
Bärenfall 1610m	80 cm	0 cm
Chüebodensee 2050m	98 cm	0 cm
Guppen 1630m	110 cm	0 cm

Schneestation	Schneehöhe	Neuschnee 24h
Ortstock Matt 1830m	131 cm	0 cm
Wildsee 2460m	87 cm	0 cm
Schaftäli 2170m	98 cm	0 cm

Windstation	Lufttemperatur	Temperaturänderung 24h	Windrichtung	Windstärke	Böen 24h
Mittler Blistock 2448m	-9 °C	0 °C	W	17 km/h	34 km/h
Hinterrugg 2306m	-8 °C	-1 °C	W	24 km/h	32 km/h
Wildseehorn 2690m	-10 °C	-1 °C	NW	22 km/h	26 km/h