

# Regionales Lawinenbulletin für Nord- und Mittelbünden

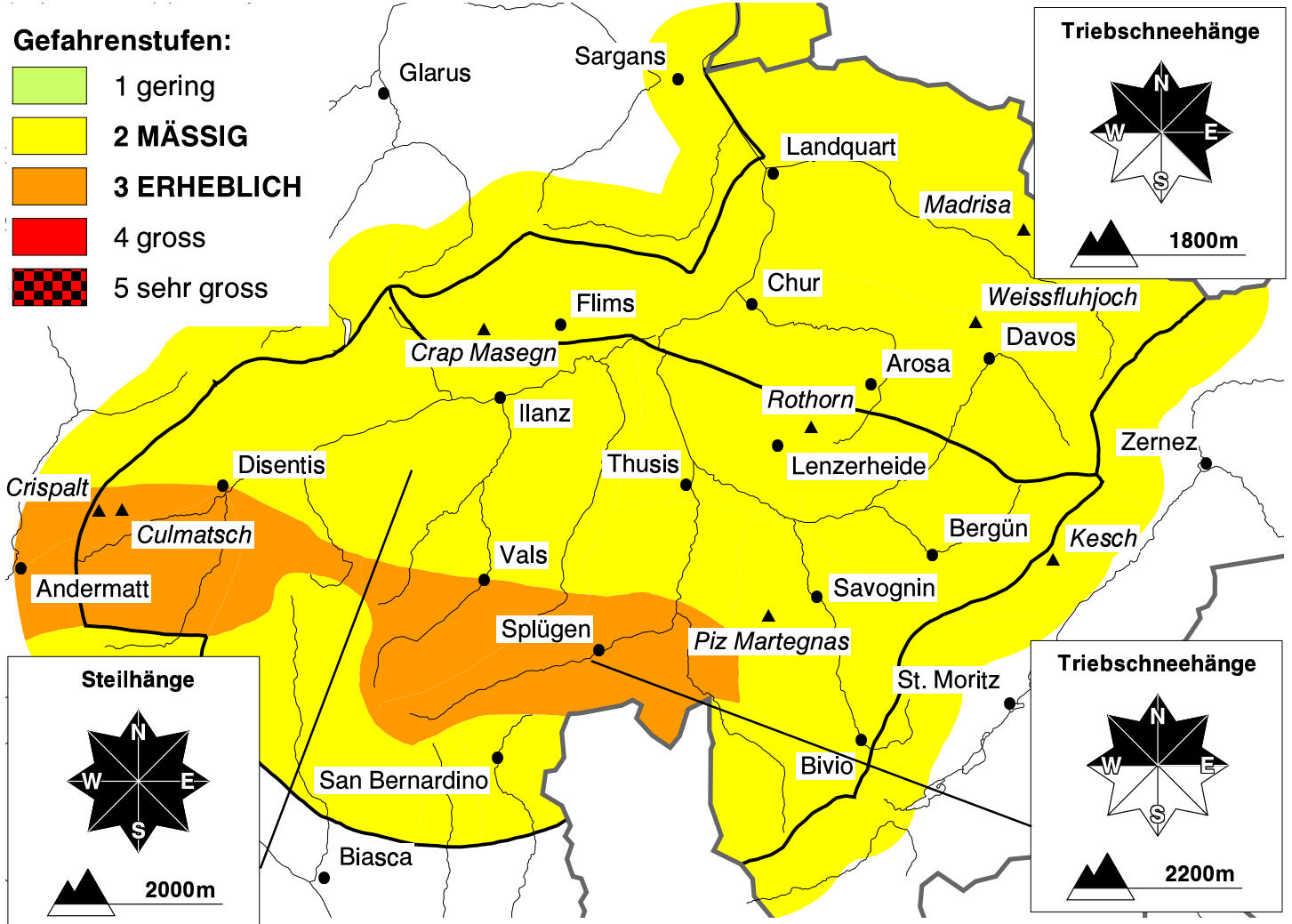
(inkl. Bleniotal, oberes Calancatal und oberes Misox)

Bulletin Nr. 044 - Freitag, 15. Januar 2010 (gültig von 08:00 h bis 17:00 h)



## Tribschneeansammlungen beachten

Frische Tribschneeansammlungen bilden die Hauptgefahr. Sie liegen v.a. in Kammlagen, Rinnen und Mulden, sind leicht auslösbar, aber meist klein. In den Föhngebieten sind sie etwas grösser. Sehr vereinzelt sind Lawinen im Altschnee möglich, v.a. in Mittelbünden. Vorsichtige Routenwahl.



**Das Wetter heute auf dem Parpaner Rothorn auf 2860 müM.:**

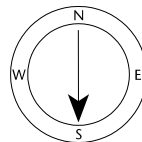
(Quelle: MeteoSchweiz)

Vormittag




Wind und Lufttemperatur am Mittag

schwacher Wind aus N



-7 °C



Nachmittag



## Aktuelle Schnee- und Wetterdaten von heute (07:00 h):

Schneestation	Schneehöhe	Neuschnee 24h
Madrisa 2140m	102 cm	0 cm
Weissfluhjoch 2540m	116 cm	0 cm
Crap Masegn 2330m	125 cm	0 cm

Schneestation	Schneehöhe	Neuschnee 24h
Culmatsch 2270m	93 cm	0 cm
Kesch 2725m	143 cm	0 cm
Piz Martegnas 2430m	78 cm	0 cm

Windstation	Lufttemperatur	Temperaturänderung 24h	Windrichtung	Windstärke	Böen 24h
Weissfluhjoch 2693m	-8 °C	1 °C	N	15 km/h	39 km/h
Crispalt 3028m	-8 °C	4 °C	N	13 km/h	34 km/h
Piz Martegnas 2670m	-8 °C	1 °C	N	18 km/h	57 km/h