

# Regionales Lawinenbulletin für Nord- und Mittelbünden

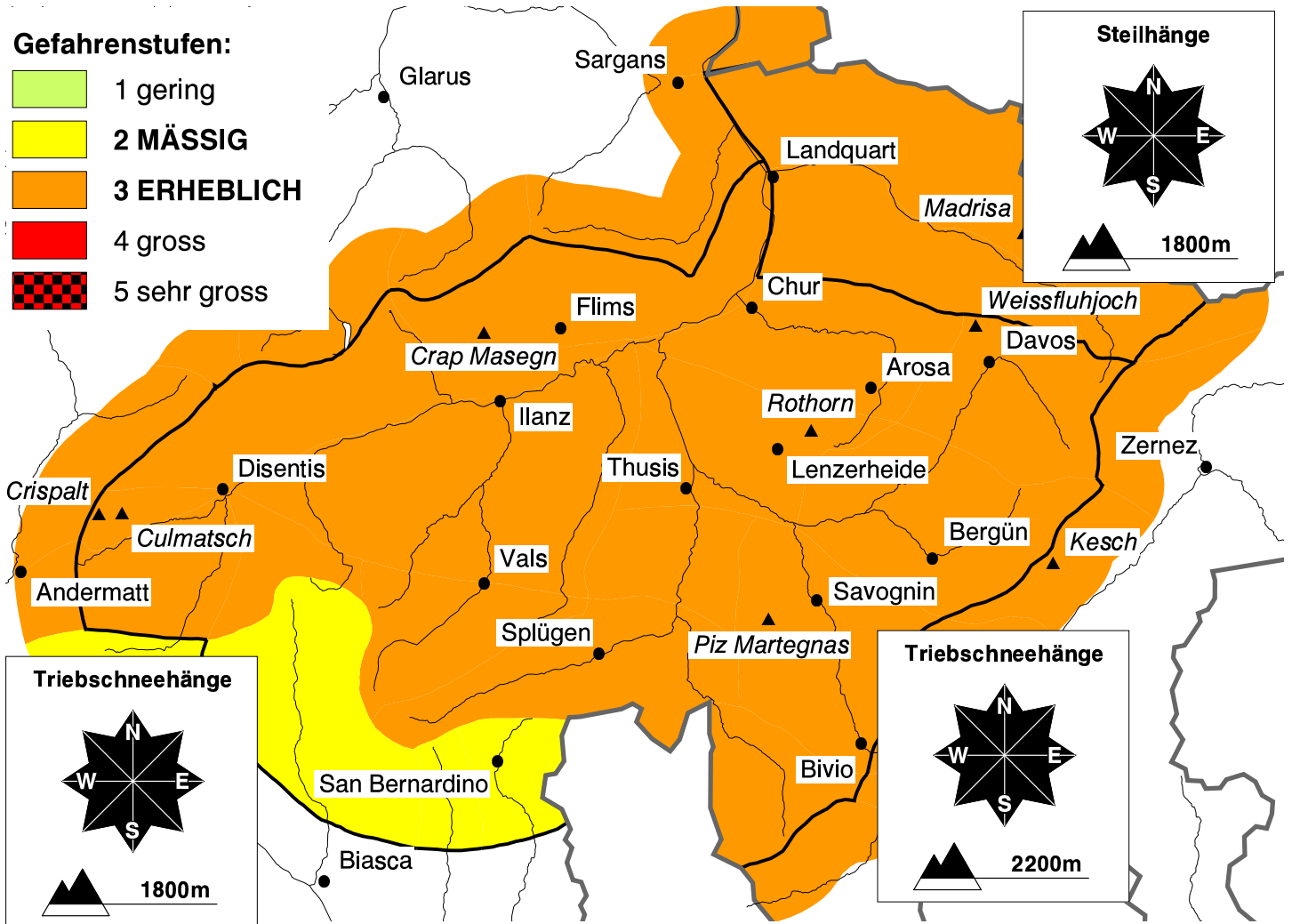
(inkl. Bleniotal, oberes Calancatal und oberes Misox)

Bulletin Nr. 010 - Sonntag, 12. Dezember 2010 (gültig von 08:00 h bis 17:00 h)



## Erhebliche und mässige Lawinengefahr

Die Hauptgefahr geht von den Tribschneeschieben der letzten Tage aus. Sie können bereits von Einzelpersonen als Lawine ausgelöst werden. Die Gefahrenstellen sind teils überschneit und dann schwer erkennbar. Erfahrung in der Beurteilung und eine vorsichtige Routenwahl sind erforderlich.



**Das Wetter heute auf dem Parpaner Rothorn auf 2860 müM.:**

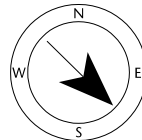
(Quelle: MeteoSchweiz)

Vormittag




Wind und Lufttemperatur am Mittag

mässiger Wind aus NW



-14 °C



Nachmittag



### Aktuelle Schnee- und Wetterdaten von heute (06:00 h):

| Schneestation       | Schneehöhe | Neuschnee 24h |
|---------------------|------------|---------------|
| Madrisa 2140m       | 104 cm     | ca. 10 cm     |
| Weissfluhjoch 2540m | 120 cm     | ca. 10 cm     |
| Crap Masegn 2330m   | 79 cm      | 0 cm          |

| Schneestation       | Schneehöhe | Neuschnee 24h |
|---------------------|------------|---------------|
| Culmatsch 2270m     | 53 cm      | 0 cm          |
| Kesch 2725m         | 110 cm     | ca. 5 cm      |
| Piz Martegnas 2430m | 80 cm      | 0 cm          |

| Windstation         | Lufttemperatur | Temperaturänderung 24h | Windrichtung | Windstärke | Böen 24h |
|---------------------|----------------|------------------------|--------------|------------|----------|
| Weissfluhjoch 2693m | -10 °C         | 0 °C                   | NW           | 19 km/h    | 84 km/h  |
| Crispalt 3028m      | -8 °C          | 2 °C                   | NW           | 51 km/h    | 87 km/h  |
| Piz Martegnas 2670m | -6 °C          | 2 °C                   | NW           | 14 km/h    | 93 km/h  |