

Regionales Lawinenbulletin für Nord- und Mittelbünden

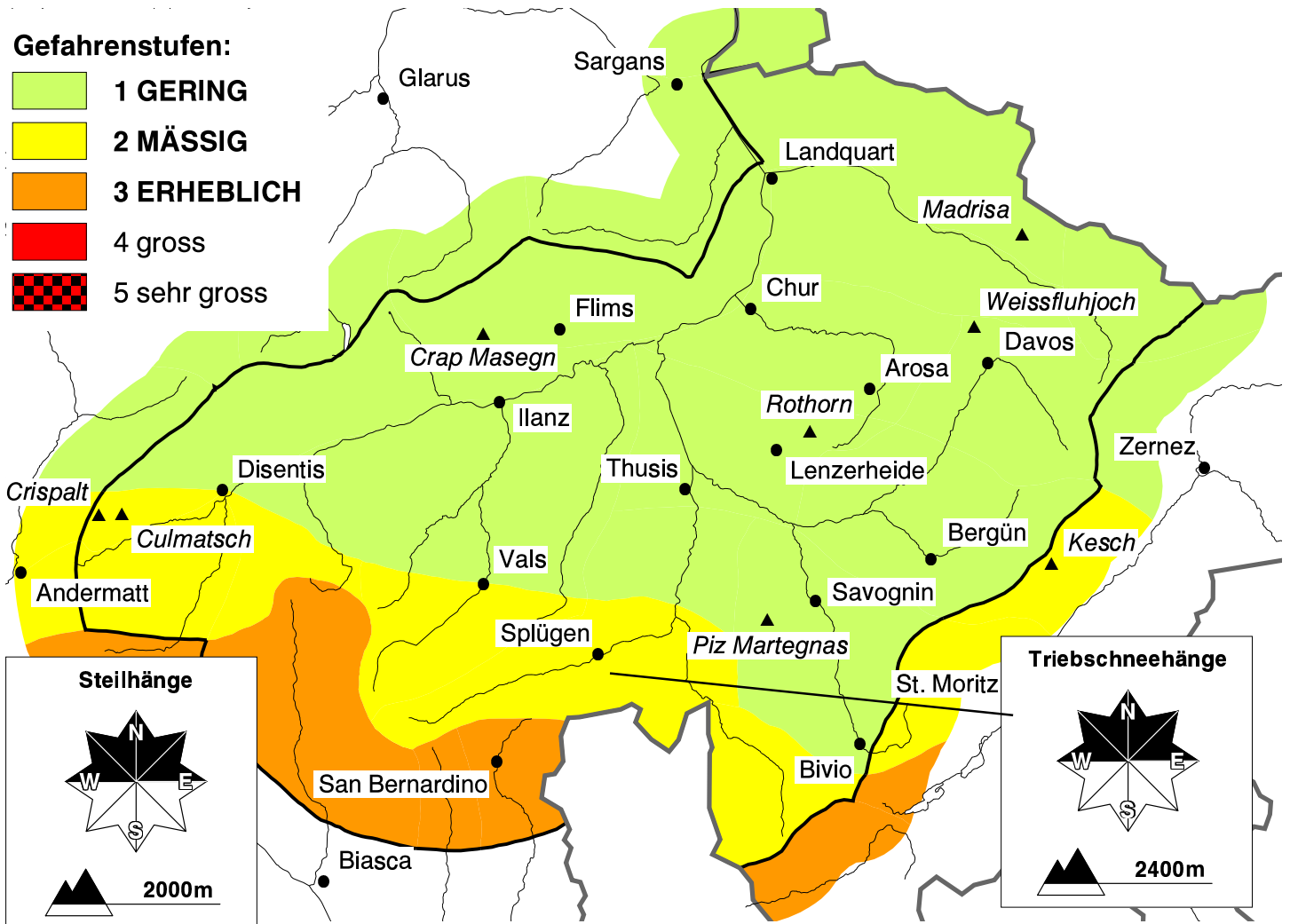
(inkl. Bleniotal, oberes Calancatal und oberes Misox)

Bulletin Nr. 078 - Donnerstag, 17. Februar 2011 (gültig von 08:00 h bis 17:00 h)



Erhebliche Lawinengefahr auf der Südseite des Alpenhauptkammes

Im Tessin, Calanca und Misox ist die Lawinensituation am heikelsten. V.a. überschneite, und deshalb kaum erkennbare Tribschneeansammlungen können durch Einzelpersonen ausgelöst werden. Vorsicht abseits der Pisten. Im Norden nehmen die Gefahrenstellen mit der Höhenlage etwas zu.



Das Wetter heute auf dem Parpaner Rothorn auf 2860 müM.:

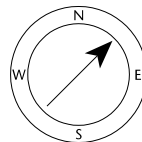
(Quelle: MeteoSchweiz)

Vormittag




Wind und Lufttemperatur am Mittag

schwacher Wind aus SW



-9 °C



Nachmittag



Aktuelle Schnee- und Wetterdaten von heute (07:00 h):

Schneestation	Schneehöhe	Neuschnee 24h
Madrisa 2140m	103 cm	0 cm
Weissfluhjoch 2540m	119 cm	ca. 5 cm
Crap Masegn 2330m	120 cm	ca. 5 cm

Schneestation	Schneehöhe	Neuschnee 24h
Culmatsch 2270m	84 cm	ca. 5 cm
Kesch 2725m	137 cm	ca. 5 cm
Piz Martegnas 2430m	126 cm	ca. 10 cm

Windstation	Lufttemperatur	Temperaturänderung 24h	Windrichtung	Windstärke	Böen 24h
Weissfluhjoch 2693m	-8 °C	0 °C	S	7 km/h	32 km/h
Crispalt 3028m	-10 °C	0 °C	SW	10 km/h	31 km/h
Piz Martegnas 2670m	-7 °C	1 °C	SW	10 km/h	31 km/h