






# Laufstrecke

skimara.ch  
Kandersteg – Tourenskiwettkampf

Strecke B: Länge 29 800 km, Steigung 2700 m  
Strecke A: Länge 35 800 km, Steigung 3600 m

Aufstieg / montée   
Abfahrt / descente   
Portage / portage 

**Start Kandersteg 1194**

**Ziel Sunnbüel**

**P 1: Sunnbüel 1907**

**P 2: Schwarnbach 2060**

**P 3: Schwarzgrätli 2383**

**P 10: Rindersattel 2909**

**P 6: Steghorn 3146**

**P 8: Rote Toiz  
2828  
Rote Toiz**

**P 9: Daubensee 2208**

**P 5: Lämmertal 2560**

**P 7: Lämmernhütte 2507**

**P 4:**

### Kartenausschnitt und Informationen vor Ort

Strecke A: 35.800 km / Höhenunterschied: +3600 m  
Strecke B: 29.800 km / Höhenunterschied: +2700 m

### Carte et information sur place

parcours A: 35.800 km / dénivellation: +3600m  
parcours B: 29.800 km / dénivellation: +2700 m

Kontrollzeiten: spätestmögliche Durchmarschzeiten!

contrôle des temps: jusqu'à la limite du passage!

Lämmernhütte SAC, Posten / poste 7, 09:00 h

Daubensee, Posten / poste 10, 10:30 h

Kontrollschluss Ziel Sunnbüel: 13:00 h

contrôle final à l'arrivée de Sunnbüel: 13:00 h