

Aufstieg zur Dammahütte SAC (2439 MüM)

Route 1 „die Südliche“ (Allgemeines)

Seite 1 von 3

Route 1 „die Südliche“ ist zeitlich und distanzmässig der kürzeste Aufstieg zur Dammahütte. Sie verläuft südlich des Göschenalpsees, an den Hängen und Matten von *Älpergen* und *Höhenberg*. Der zeitige Aufsteher kommt auf der ersten Hälfte des Wegs, vom Damm bis zur Brücke über die Dammareuss, in den Genuss des Morgenschattens. An der Brücke treffen sich die Routen 1 und 2 und führen auf gleichem Weg weiter zur Dammahütte. (→ Siehe [Routendetails](#) Seite 2)

Ausgangspunkt: Der Ausgangspunkt, Parkplatz beim Hotel *Dammagletscher*, ist mit Privatauto oder öffentlichem Bus ab Göschenen erreichbar (→ Siehe [Busfahrplan](#) Seite 3).

Wanderzeit: ca 2 ½ h

Abstieg: Auf gleichem Weg oder über die Routen 2 oder 3.

Route 1 „die Südliche“ ist ein Bergwanderweg  und entsprechend wird gute Ausrüstung und Trittsicherheit vorausgesetzt.

Bemerkenswert: Auf den Karten der Schweizerischen Landestopografie (Stand 1961) liegt der vorderste Punkt der Gletscherzunge des Dammagletschers nur hundert Meter vor der heutigen Brücke über die Dammareuss. Der damalige Übergang lag weiter talwärts Richtung See.







Geografischer Überblick (Quelle: www.schweizmobil.ch)

Aufstieg zur Dammahütte SAC (2439 MüM)

Route 1 „die Südliche“ (Routendetails)

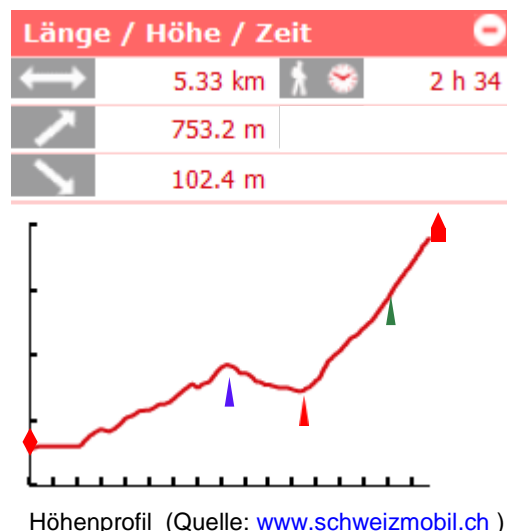
Seite 2 von 3

Ausgangspunkt  ist der Parkplatz beim Hotel *Dammagletscher* (1785 MüM). Der Weg führt über den Staudamm und erreicht, nach Querung von *Älpergen*, in der Flanke des *Höhenberg* einen ersten Kulminationspunkt (Pkt  2041 MüM). Leicht absteigend gelangt man zur Brücke über die *Dammareuss* (Pkt  1967 MüM). Ein wohlverdienter Rastort, hat man doch zeitlich etwa die Hälfte der Wanderung zurückgelegt.

In der zweiten Hälfte führt der Weg zuerst etwas steiler über *Blockfelder*, dann gemächlicher zum *Dammastäfeli* (Pkt ). Zum Schluss fordern die letzten Hänge des *Damma* den Bergwanderer. Auf der Dammahütte sind ein unvergessliches Panorama, die einmalige Atmosphäre des *Damma* und reichhaltig Speis und Trank vom Hüttenwart Belohnung für die Mühen des Aufstiegs.



Geografische Details (Quelle: www.schweizmobil.ch)



Höhenprofil (Quelle: www.schweizmobil.ch)

Aufstieg zur Dammahütte SAC (2439 MüM)

Busfahrplan 2014

Seite 3 von 3

60.411 Göschenen–Göscheneralp (Linie 411)

15 Juni–6 Okt



Zürich HB 600		709	909	1109	1309	1409	1509
Göschenen	o	848	1048	1248	1448	1548	1648
Basel SBB 500		604	804	1004	1204	1304	1404
Olten 510		630	830	1030	1230	1330	1430
Luzern 600		718	918	1118	1318	1418	1518
Göschenen	o	848	1048	1248	1448	1548	1648
Andermatt 142		828	1028	1228	1428	1528	1628
Göschenen	o	842	1042	1242	1442	1542	1642
			3	7	11	15	17
			R	R	R	R	R
Göschenen, Bahnhof		9:00	11:00	13:00	15:00	16:00	17:00
Wiggen b. Göschenen		9:10	11:10	13:10	15:10	16:10	17:10
Gwüest		9:19	11:19	13:19	15:19	16:19	17:19
Göscheneralp, Dammagletscher	o	9:30	11:30	13:30	15:30	16:30	17:30

Reihenfolge der Haltestellen:

Göschenen: Bahnhof, Dorf, Abfrutt, Abzw. Salbit, Grit, Wiggen, Abzw. Voralp, Jäntelboden, Gwüest, Göscheneralp, Dammagletscher

⋮ Alpine Ticket

Distanzabhängiges Zusatzbillett für Reisende mit Pauschal-fahrausweisen (GA, Tageskarten, FVP, Swiss Pass, Freikarten etc.)

R Die Kurse verkehren nur, wenn Reservierungen vorliegen.
Poststelle 6487 Göschenen
☎ 079 343 01 09

60.411 Göscheneralp–Göschenen (Linie 411)

15 Juni–6 Okt



		4	8	12	16	18	20
		R	R	R	R	R	R
Göscheneralp, Dammagletscher		9:30	11:30	13:30	15:30	16:30	17:30
Gwüest		9:35	11:35	13:35	15:35	16:35	17:35
Wiggen b. Göschenen		9:43	11:43	13:43	15:43	16:43	17:43
Göschenen, Bahnhof	o	10:00	12:00	14:00	16:00	17:00	18:00
Göschenen		10:12	12:12	14:12	16:12	17:12	18:12
Andermatt 142	o	10:22	12:22	14:22	16:22	17:22	18:22
Göschenen		1008	1208	1408	1608	1708	1808
Luzern 600	o	1141	1341	1541	1741	1841	1941
Olten 510	o	1227	1427	1627	1827	1927	2027
Basel SBB 500	o	1255	1455	1655	1855	1955	2055
Göschenen		1008	1208	1408	1608	1708	1808
Zürich HB 600	o	1151	1351	1551	1751	1849	1951

R Die Kurse verkehren nur, wenn Reservierungen vorliegen.
Poststelle 6487 Göschenen
☎ 079 343 01 09

Wenn die Strasse nach der Göscheneralp ausserhalb der Betriebszeit befahrbar ist, werden Extrafahrten für Gruppen ausgeführt

(♿) Einzelne Fahrzeuge, nur Handrollstühle
☎ 079 343 01 09

Reihenfolge der Haltestellen:
Göschenen: Bahnhof, Dorf, Abfrutt, Abzw. Salbit, Grit, Wiggen, Abzw. Voralp, Jäntelboden, Gwüest, Göscheneralp, Dammagletscher

⋮ Alpine Ticket
Distanzabhängiges Zusatzbillett für Reisende mit Pauschal-fahrausweisen (GA, Tageskarten, FVP, Swiss Pass, Freikarten etc.)

PostAuto Schweiz AG (PAG)
Region Zentralschweiz
6002 Luzern
☎ 058 448 06 22
Fax 058 667 34 33
www.postauto.ch
zentralschweiz@postauto.ch