

Regionales Lawinenbulletin für den östlichen Alpennordhang

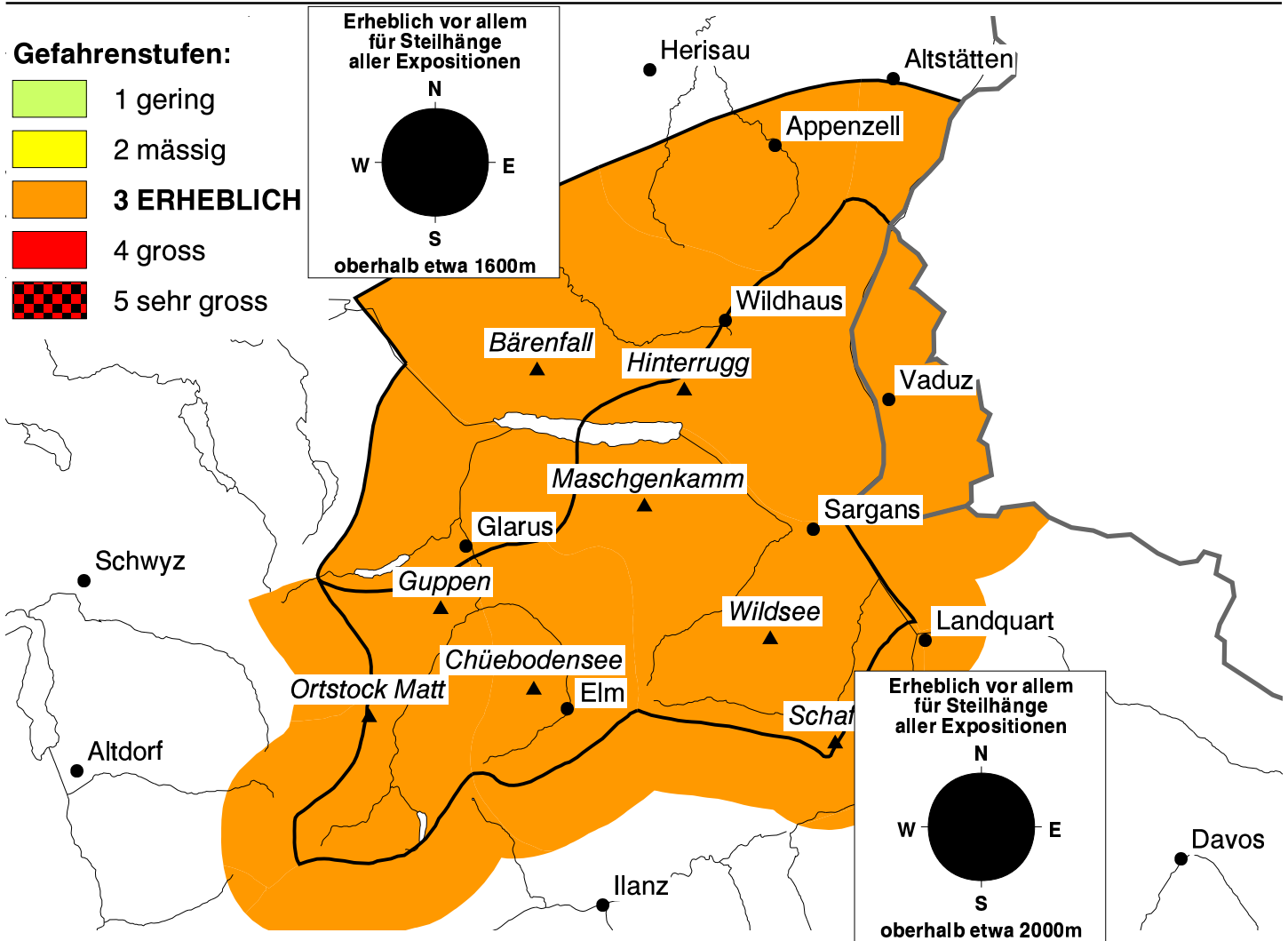
(Glarner, St.Galler und Appenzeller Alpen sowie Fürstentum Liechtenstein)

Bulletin Nr. 015 - Donnerstag, 30. Dezember 2004 (gültig von 08:00 h bis 17:00 h)



Erhebliche Lawinengefahr

Die Hauptgefahr geht vom auslösefreudigen Triebschnee und dem darunterliegenden schwachen Schneedeckenfundament aus. Die Gefahrenstellen sind jedoch oft schwer erkennbar. Deshalb wird bei Aktivitäten abseits der Pisten viel Vorsicht und Zurückhaltung empfohlen.



Das Wetter heute auf dem Maschgenkamm auf 2019 mü.M.:

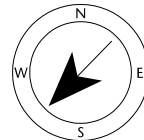
(Quelle: MeteoSchweiz)

Vormittag




Wind und Lufttemperatur am Mittag

mässiger Wind aus NE



-6 °C



Nachmittag



Aktuelle Schnee- und Wetterdaten von heute (06:00 h):

Schneestation	Schneehöhe	Neuschnee 24h
Bärenfall 1610m	90 cm	0 cm
Chüebodensee 2050m	98 cm	0 cm
Guppen 1630m	118 cm	0 cm

Schneestation	Schneehöhe	Neuschnee 24h
Ortstock Matt 1830m	114 cm	0 cm
Wildsee 2460m	38 cm	0 cm
Schafttäli 2170m	60 cm	ca. 2 cm

Windstation	Lufttemperatur	Temperaturänderung 24h	Windrichtung	Windstärke	Böen 24h
Mittler Blistock 2448m	-14 °C	0 °C	SE	4 km/h	36 km/h
Hinterrugg 2306m	-12 °C	0 °C	E	14 km/h	38 km/h
Wildseehorn 2690m	-15 °C	0 °C	SE	3 km/h	26 km/h