

# Regionales Lawinenbulletin für die Zentralschweiz

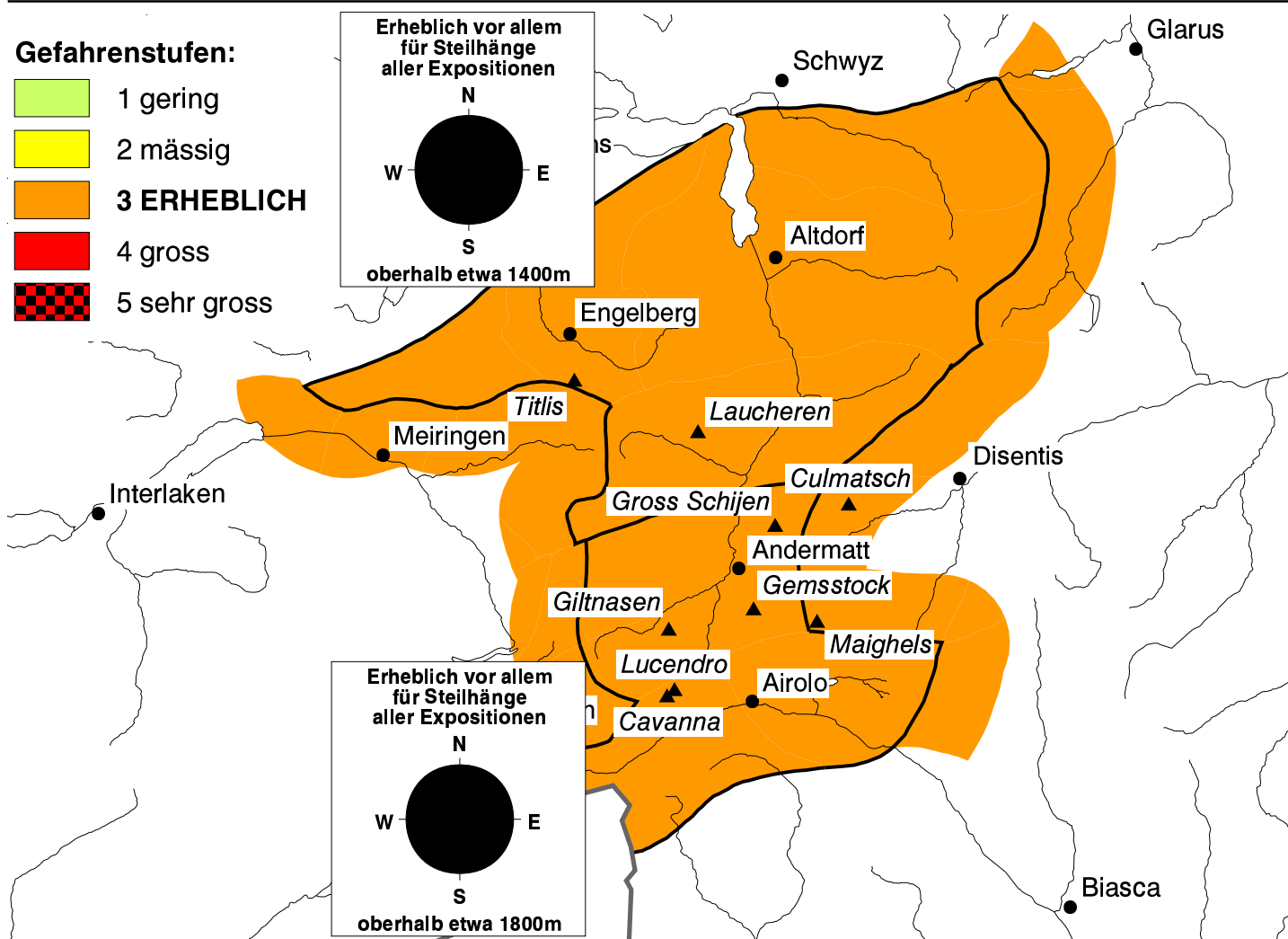
(Engelbergertal, Urner Alpen, Gotthardgebiet)

Bulletin Nr. 005 - Dienstag, 20. Dezember 2005 (gültig von 08:00 h bis 17:00 h)



## Erhebliche Lawinengefahr

Die grossen Schneemengen der vergangenen Tage setzen sich langsam. Die Lawinengefahr ist aber noch auf Stufe "erheblich". Einzelpersonen können Lawinen auslösen, die teilweise mittlere Grössen erreichen. Zurückhaltung und Erfahrung in der Lawinelagebeurteilung sind wichtig.



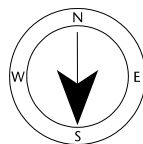
**Das Wetter heute auf dem Gemsstock auf 2961 müM.:**  
(Quelle: MeteoSchweiz)

Vormittag




Wind und Lufttemperatur am Mittag


mässiger Wind aus N



-9 °C



Nachmittag



### Aktuelle Schnee- und Wetterdaten von heute (06:00 h):

Schneestation	Schneehöhe	Neuschnee 24h
Titlis 2140m	103 cm	0 cm
Laucheren 2210m	103 cm	ca. 5 cm
Culmatsch 2270m	93 cm	0 cm

Schneestation	Schneehöhe	Neuschnee 24h
Giltnasen 2170m	55 cm	0 cm
Maighels 2410m	78 cm	ca. 5 cm
Cavanna 2450m	87 cm	0 cm

Windstation	Lufttemperatur	Temperaturänderung 24h	Windrichtung	Windstärke	Böen 24h
Titlis 3040m	-14 °C	1 °C	N	21 km/h	72 km/h
Gross Schijen 2785m	-13 °C	2 °C	N	-	-
Lucendro 2962m	-15 °C	1 °C	N	-	-