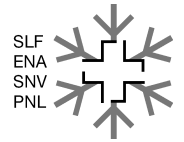


Regionales Lawinenbulletin für den östlichen Alpennordhang

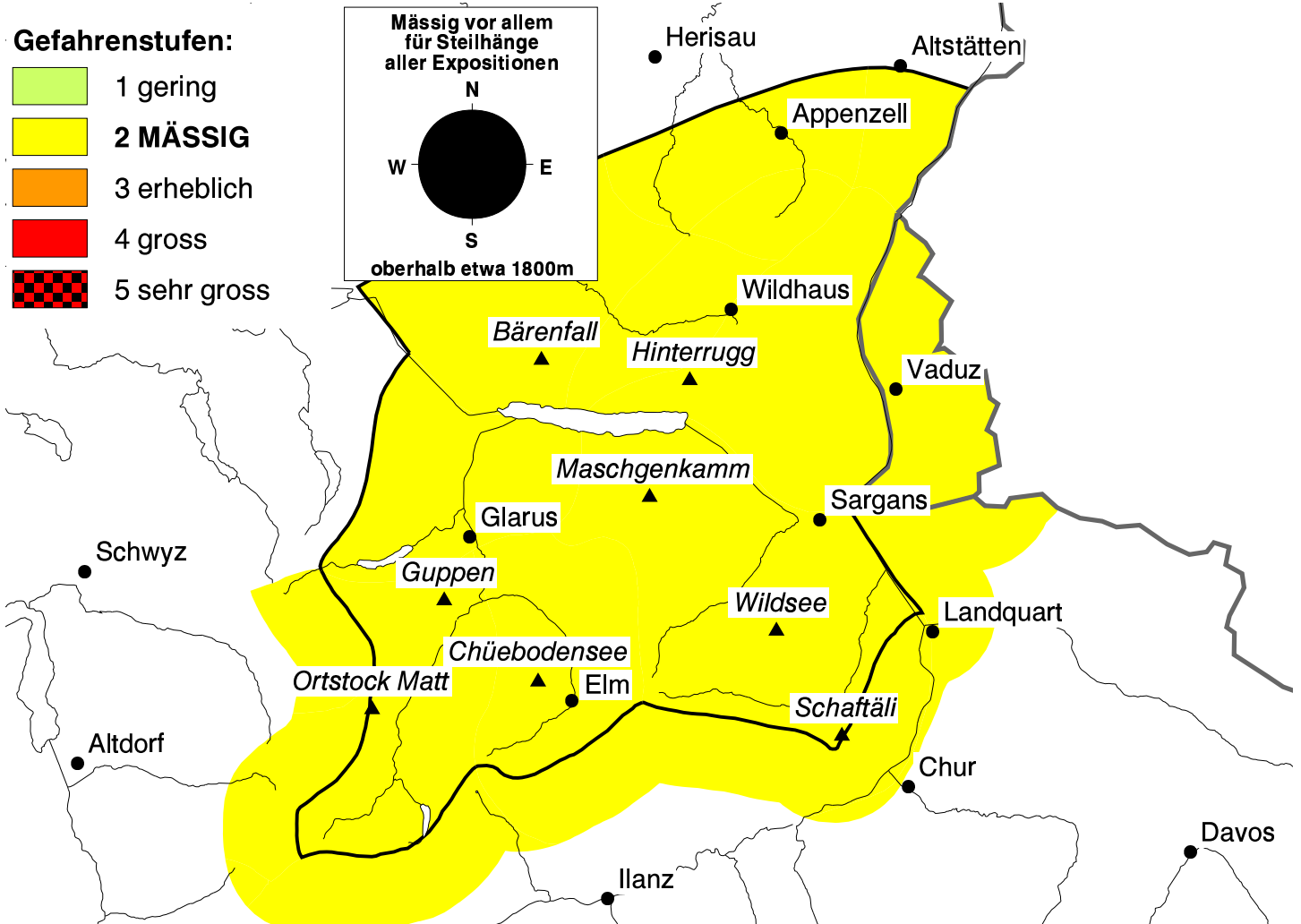
(Glarner, St.Galler und Appenzeller Alpen sowie Fürstentum Liechtenstein)

Bulletin Nr. 059 - Sonntag, 12. Februar 2006 (gültig von 08:00 h bis 17:00 h)



Mässige Lawinengefahr

Vor allem mit grosser Zusatzbelastung können im Neu- und Trieb Schnee der zu Ende gehenden Woche noch Lawinen ausgelöst werden. Eine besonders vorsichtige Routenwahl wird an Schattenhängen, an Übergängen in steileres Gelände sowie an schneeärmeren Stellen empfohlen.



Das Wetter heute auf dem Maschgenkamm auf 2019 mü.M.:

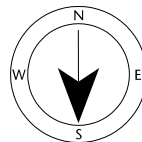
(Quelle: MeteoSchweiz)

Vormittag




Wind und Lufttemperatur am Mittag

mässiger Wind aus N



-9 °C



Nachmittag



Aktuelle Schnee- und Wetterdaten von heute (06:00 h):

Schneestation	Schneehöhe	Neuschnee 24h
Bärenfall 1610m	209 cm	0 cm
Chüebodensee 2050m	175 cm	0 cm
Guppen 1630m	235 cm	0 cm

Schneestation	Schneehöhe	Neuschnee 24h
Ortstock Matt 1830m	183 cm	0 cm
Wildsee 2460m	110 cm	0 cm
Schaftäli 2170m	94 cm	0 cm

Windstation	Lufttemperatur	Temperaturänderung 24h	Windrichtung	Windstärke	Böen 24h
Mittler Blistock 2448m	-14 °C	1 °C	E	8 km/h	15 km/h
Hinterrugg 2306m	-	-	-	-	-
Wildseehorn 2690m	-16 °C	0 °C	NW	20 km/h	24 km/h