

Regionales Lawinenbulletin für Nord- und Mittelbünden

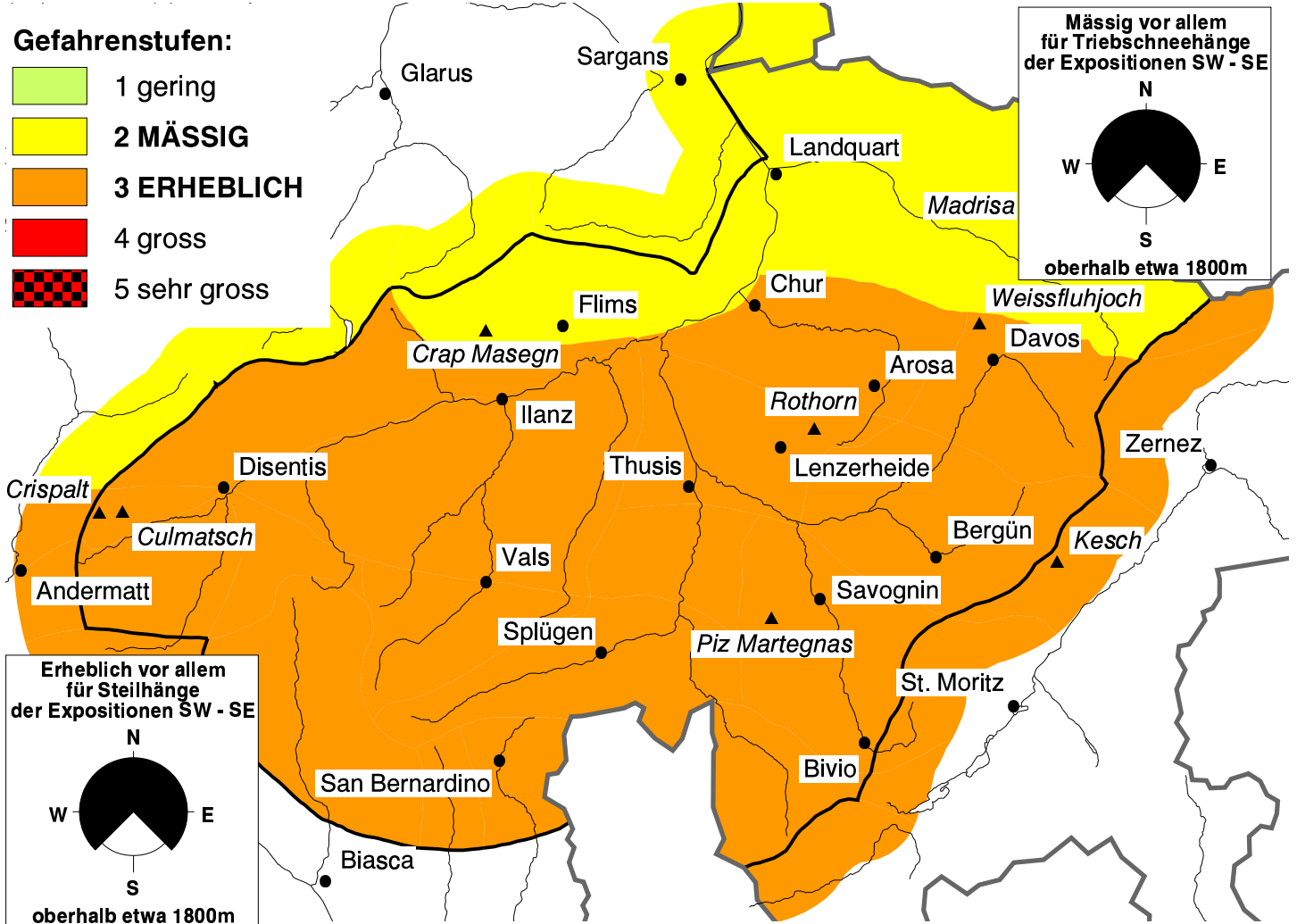
(inkl. Bleniotal, oberes Calancatal und oberes Misox)

Bulletin Nr. 077 - Sonntag, 26. Februar 2006 (gültig von 08:00 h bis 17:00 h)



In den inneralpinen Gebieten gefährlicher Schneedeckenaufbau

Ältere, leicht überschneite Tribschneeansammlungen liegen teils auf einer schwach verfestigten Altschneedecke. In allen Gebieten sind schneearme, schattseitige Steilhängen mit kompakteren oberflächennahen Schichten besonders gefährlich. Einzelpersonen können Lawinen auslösen.



Das Wetter heute auf dem Parpaner Rothorn auf 2860 mÜM.:

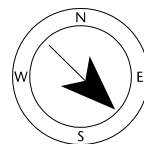
(Quelle: MeteoSchweiz)

Vormittag

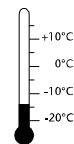


Wind und Lufttemperatur am Mittag

mässiger Wind aus NW



-14 °C



Nachmittag



Aktuelle Schnee- und Wetterdaten von heute (06:00 h):

Schneestation	Schneehöhe	Neuschnee 24h
Madrisa 2140m	138 cm	ca. 5 cm
Weissfluhjoch 2540m	151 cm	ca. 5 cm
Crap Masegn 2330m	144 cm	0 cm

Schneestation	Schneehöhe	Neuschnee 24h
Culmatsch 2270m	132 cm	0 cm
Kesch 2725m	121 cm	ca. 5 cm
Piz Martegnas 2430m	74 cm	ca. 5 cm

Windstation	Lufttemperatur	Temperaturänderung 24h	Windrichtung	Windstärke	Böen 24h
Weissfluhjoch 2693m	-11 °C	-3 °C	NW	12 km/h	39 km/h
Crispalt 3028m	-13 °C	-2 °C	NW	30 km/h	53 km/h
Piz Martegnas 2670m	-10 °C	-2 °C	N	14 km/h	27 km/h