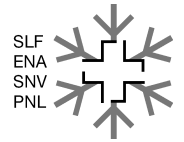


Regionales Lawinenbulletin für Nord- und Mittelbünden

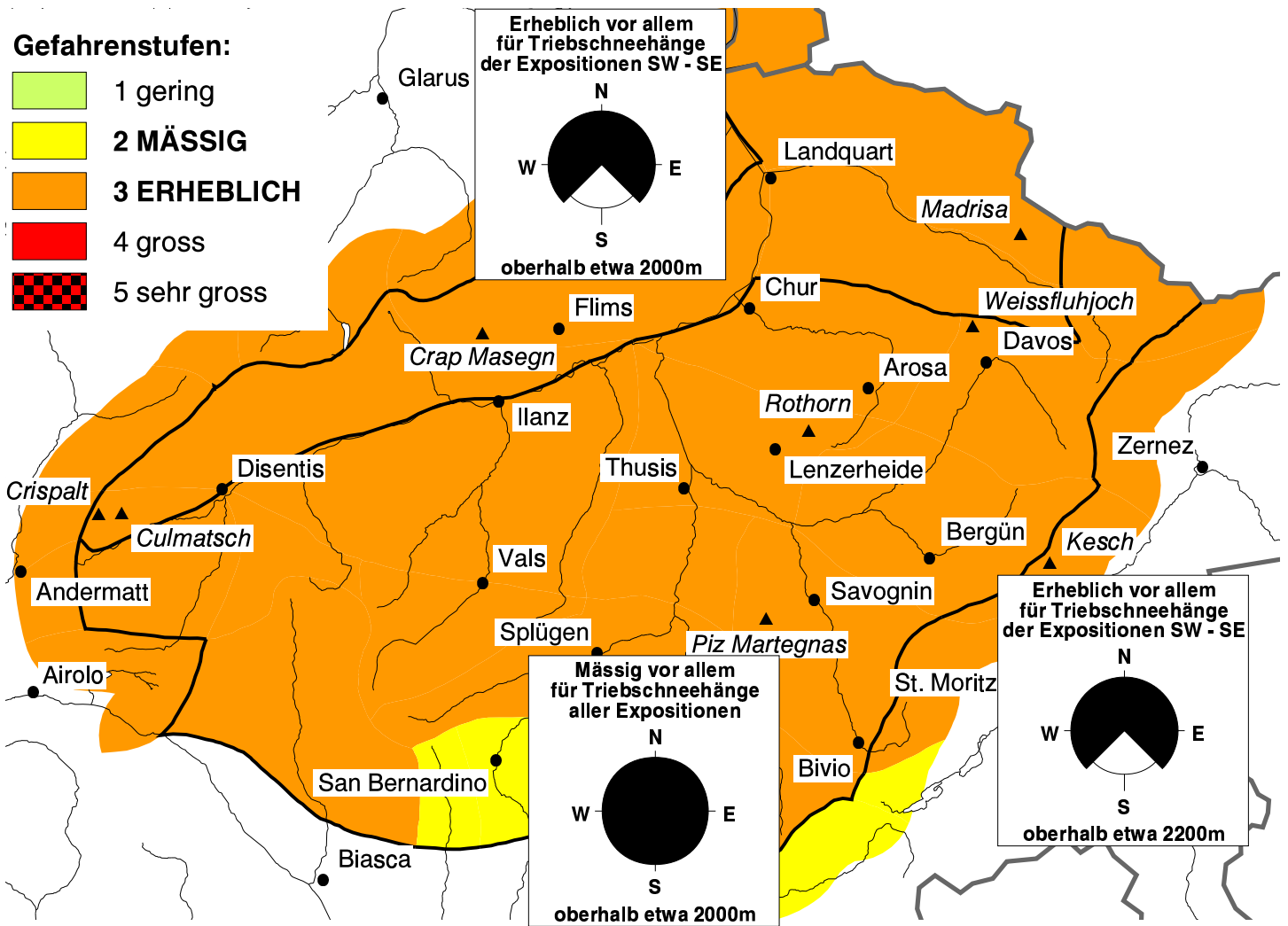
(inkl. Bleniotal, oberes Calancatal und oberes Misox)

Bulletin Nr. 025 - Sonntag, 7. Januar 2007 (gültig von 08:00 h bis 17:00 h)



Erhebliche Lawinengefahr

Der Schneedeckenaufbau ist ungünstig. Ein einzelner Schneesportler kann Lawinen auslösen, die eine mittlere Grösse erreichen können. Tribschneeansammlungen sind leicht auslösbar und sollten gemieden werden. Vor allem im Norden sind unterhalb von etwa 2200 m Nassschneerutsche möglich.



Das Wetter heute auf dem Parpaner Rothorn auf 2860 müM.:

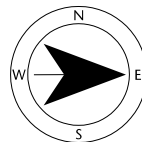
(Quelle: MeteoSchweiz)

Vormittag




Wind und Lufttemperatur am Mittag


starker Wind aus W



-6 °C



Nachmittag



Aktuelle Schnee- und Wetterdaten von heute (07:00 h):

Schneestation	Schneehöhe	Neuschnee 24h
Madrisa 2140m	83 cm	0 cm
Weissfluhjoch 2540m	101 cm	0 cm
Crap Masegn 2330m	80 cm	0 cm

Schneestation	Schneehöhe	Neuschnee 24h
Culmatsch 2270m	82 cm	0 cm
Kesch 2725m	72 cm	0 cm
Piz Martegnas 2430m	46 cm	0 cm

Windstation	Lufttemperatur	Temperaturänderung 24h	Windrichtung	Windstärke	Böen 24h
Weissfluhjoch 2693m	-4 °C	0 °C	SW	20 km/h	51 km/h
Crispalt 3028m	-5 °C	1 °C	NW	45 km/h	65 km/h
Piz Martegnas 2670m	-2 °C	2 °C	NW	17 km/h	49 km/h