

Regionales Lawinenbulletin für die Zentralschweiz

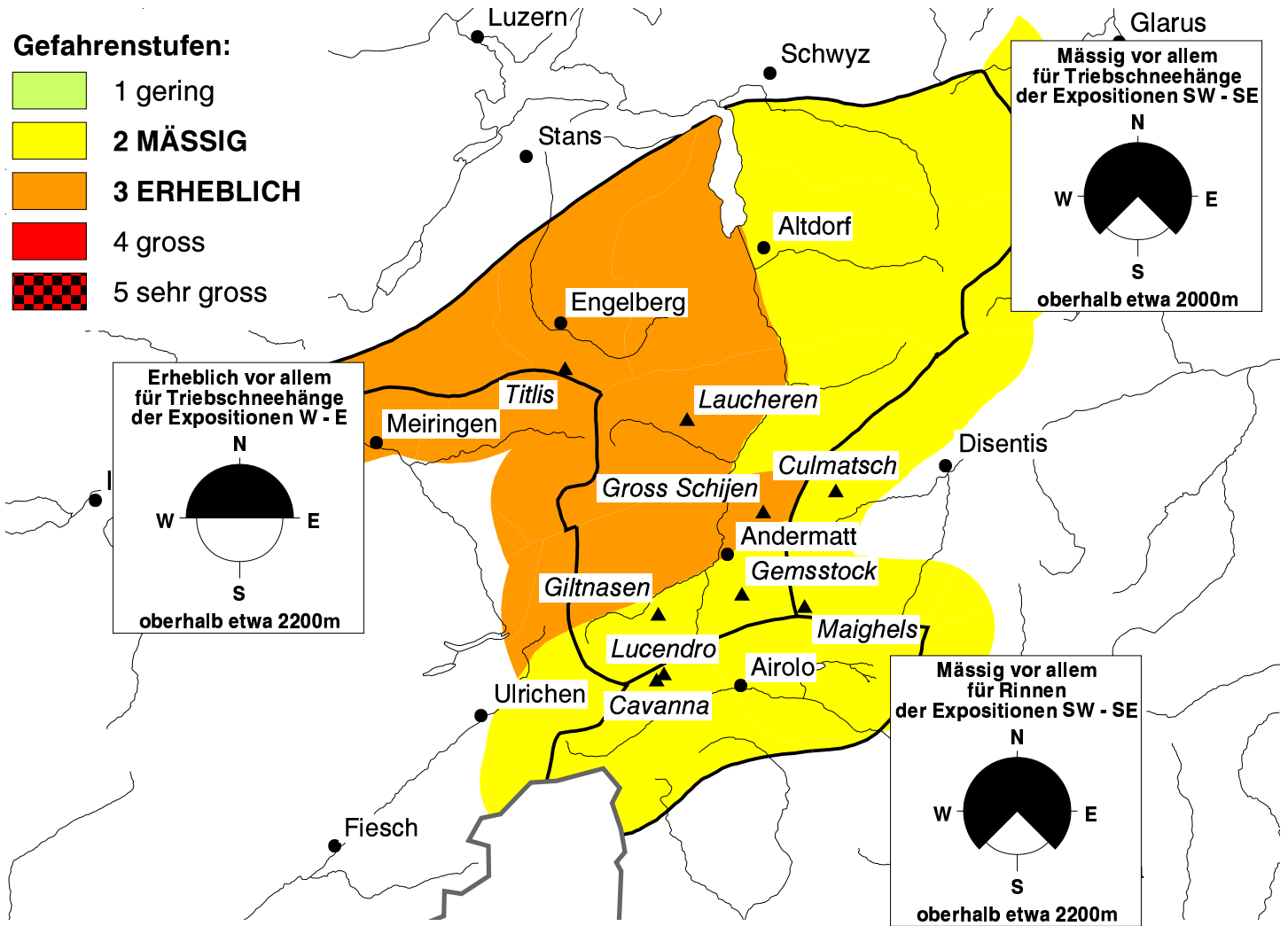
(Engelbergertal, Urner Alpen, Gotthardgebiet)

Bulletin Nr. 066 - Sonntag, 18. Februar 2007 (gültig von 08:00 h bis 17:00 h)



Gebietsweise noch erhebliche Lawinengefahr

Die Gefahrenstellen liegen vor allem an Steilhängen mit älteren und frischen Tribschneeansammlungen. Besonders kritisch zu beurteilen sind eher schneearme Übergänge in Rinnen und Mulden. Bereits einzelne Schneesportler können vor allem dort noch vereinzelt Lawinen auslösen.



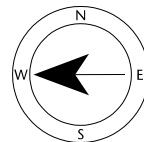
Das Wetter heute auf dem Gemstock auf 2961 müM.:
(Quelle: MeteoSchweiz)

Vormittag




Wind und Lufttemperatur am Mittag

mässiger Wind aus E



-7 °C



Nachmittag



Aktuelle Schnee- und Wetterdaten von heute (07:00 h):

Schneestation	Schneehöhe	Neuschnee 24h
Titlis 2140m	111 cm	0 cm
Laucheren 2210m	115 cm	0 cm
Culmatsch 2270m	87 cm	0 cm

Schneestation	Schneehöhe	Neuschnee 24h
Giltnasen 2170m	66 cm	0 cm
Maighels 2410m	127 cm	0 cm
Cavanna 2450m	205 cm	0 cm

Windstation	Lufttemperatur	Temperaturänderung 24h	Windrichtung	Windstärke	Böen 24h
Titlis 3040m	-3 °C	-2 °C	W	22 km/h	49 km/h
Gross Schijen 2785m	-6 °C	-6 °C	S	15 km/h	36 km/h
Lucendo 2962m	-7 °C	-7 °C	SW	34 km/h	48 km/h