

Regionales Lawinenbulletin für die Zentralschweiz

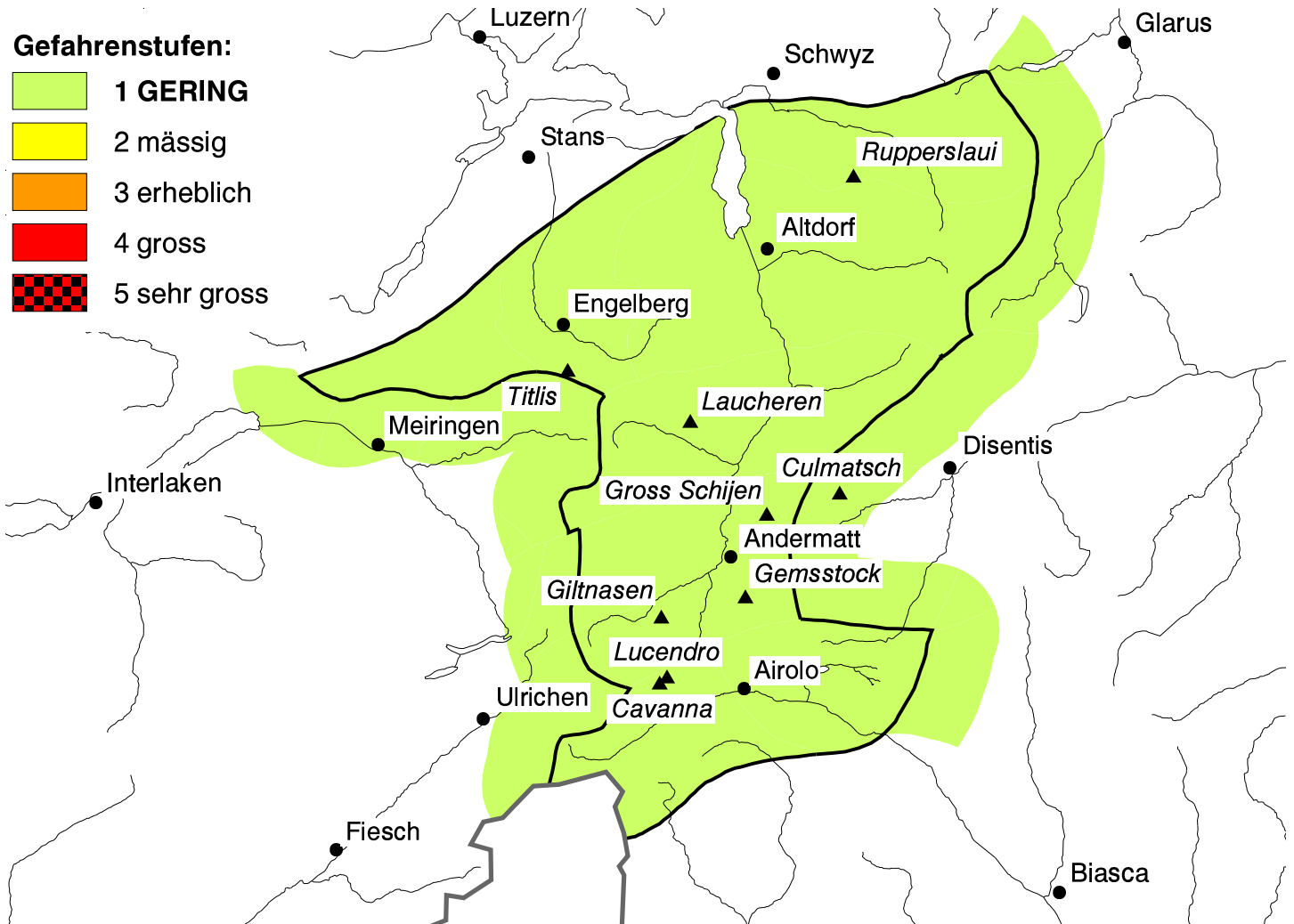
(Engelbergertal, Urner Alpen, Gotthardgebiet)

Bulletin Nr. 093 - Samstag, 16. Februar 2008 (gültig von 08:00 h bis 17:00 h)



Günstige Lawinverhältnisse

Die Verhältnisse für Touren bleiben gut. Mit der Bise entstehen kleine Tribschneeansammlungen. Einzelne Gefahrenstellen befinden sich in extrem steilen, schattigen Rinnen und Mulden. Dort kann schon ein Rutsch zum Mitreissen und Absturz führen. Einzelne Nassschneerutsche sind möglich.



Das Wetter heute auf dem Gemsstock auf 2961 müM.:

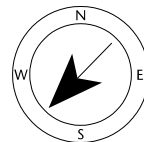
(Quelle: MeteoSchweiz)

Vormittag




Wind und Lufttemperatur am Mittag

mässiger Wind aus NE



-10 °C



Nachmittag



Aktuelle Schnee- und Wetterdaten von heute (07:00 h):

| Schneestation | Schneehöhe | Neuschnee 24h |
|-------------------|------------|---------------|
| Rapperslaui 2083m | 200 cm | 0 cm |
| Titlis 2140m | 160 cm | 0 cm |
| Laucheren 2210m | 167 cm | 0 cm |

| Schneestation | Schneehöhe | Neuschnee 24h |
|-----------------|------------|---------------|
| Culmatsch 2270m | 120 cm | 0 cm |
| Giltnasen 2170m | 63 cm | 0 cm |
| Cavanna 2450m | 185 cm | 0 cm |

| Windstation | Lufttemperatur | Temperaturänderung 24h | Windrichtung | Windstärke | Böen 24h |
|---------------------|----------------|------------------------|--------------|------------|----------|
| Titlis 3040m | -6 °C | 2 °C | NE | 47 km/h | 83 km/h |
| Gross Schijen 2785m | -6 °C | 1 °C | N | 11 km/h | 31 km/h |
| Lucendro 2962m | -7 °C | 1 °C | N | 35 km/h | 46 km/h |