

Regionales Lawinenbulletin für den östlichen Alpennordhang

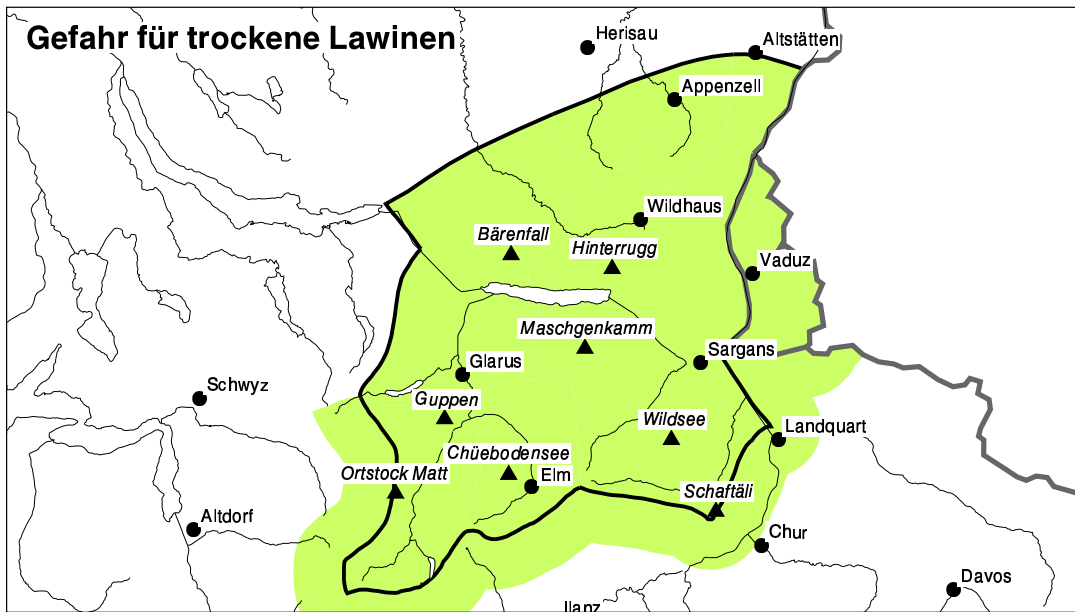
(Glarner, St.Galler und Appenzeller Alpen sowie Fürstentum Liechtenstein)

Bulletin Nr. 103 - Montag, 25. Februar 2008 (gültig von 08:00 h bis 17:00 h)



Gleitschneelawinen und Nassschneelawinengefahr beachten

Im Tagesverlauf sind vor allem an steilen Sonnenhängen nasse Rutsche und Lawinen möglich. Gleitschneelawinen können zu jeder Zeit am Boden abgleiten - Zonen unterhalb offener Risse möglichst meiden. In Schattenlagen sehr vereinzelte Gefahrenstellen noch in extrem steilen Rinnen und Mulden.

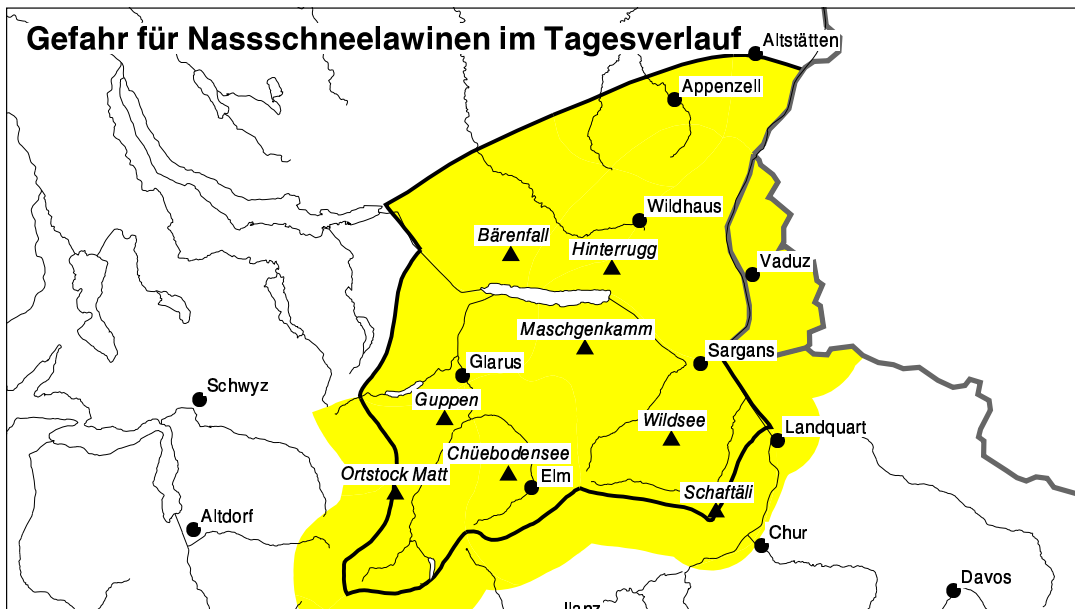


Gefahrenstufen:

- 1 GERING
- 2 MÄSSIG
- 3 erheblich
- 4 gross
- 5 sehr gross

Das Wetter heute auf dem Maschgenkamm 2019 m.ü.M.:

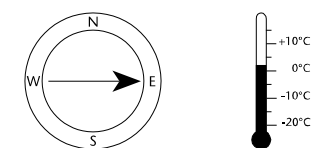
(Quelle: MeteoSchweiz)



Vormittag Nachmittag



Mittag
schwacher Wind aus W Temperatur 2 °C



Aktuelle Schnee- und Wetterdaten von heute (07:00 h):

Schneestation	Schneehöhe	Neuschnee 24h
Bärenfall 1610m	236 cm	0 cm
Chüebodensee 2050m	170 cm	0 cm
Guppen 1630m	267 cm	0 cm

Schneestation	Schneehöhe	Neuschnee 24h
Ortstock Matt 1830m	210 cm	0 cm
Wildsee 2460m	71 cm	0 cm
Schafttäli 2170m	153 cm	0 cm

Windstation	Lufttemperatur	Temperaturänderung 24h	Windrichtung	Windstärke	Böen 24h
Mittler Blistock 2448m	-1 °C	-6 °C	SW	3 km/h	42 km/h
Hinterrugg 2306m	-3 °C	-7 °C	NW	15 km/h	44 km/h
Wildseehorn 2690m	-2 °C	-4 °C	SW	7 km/h	55 km/h