

Regionales Lawinenbulletin für die Zentralschweiz

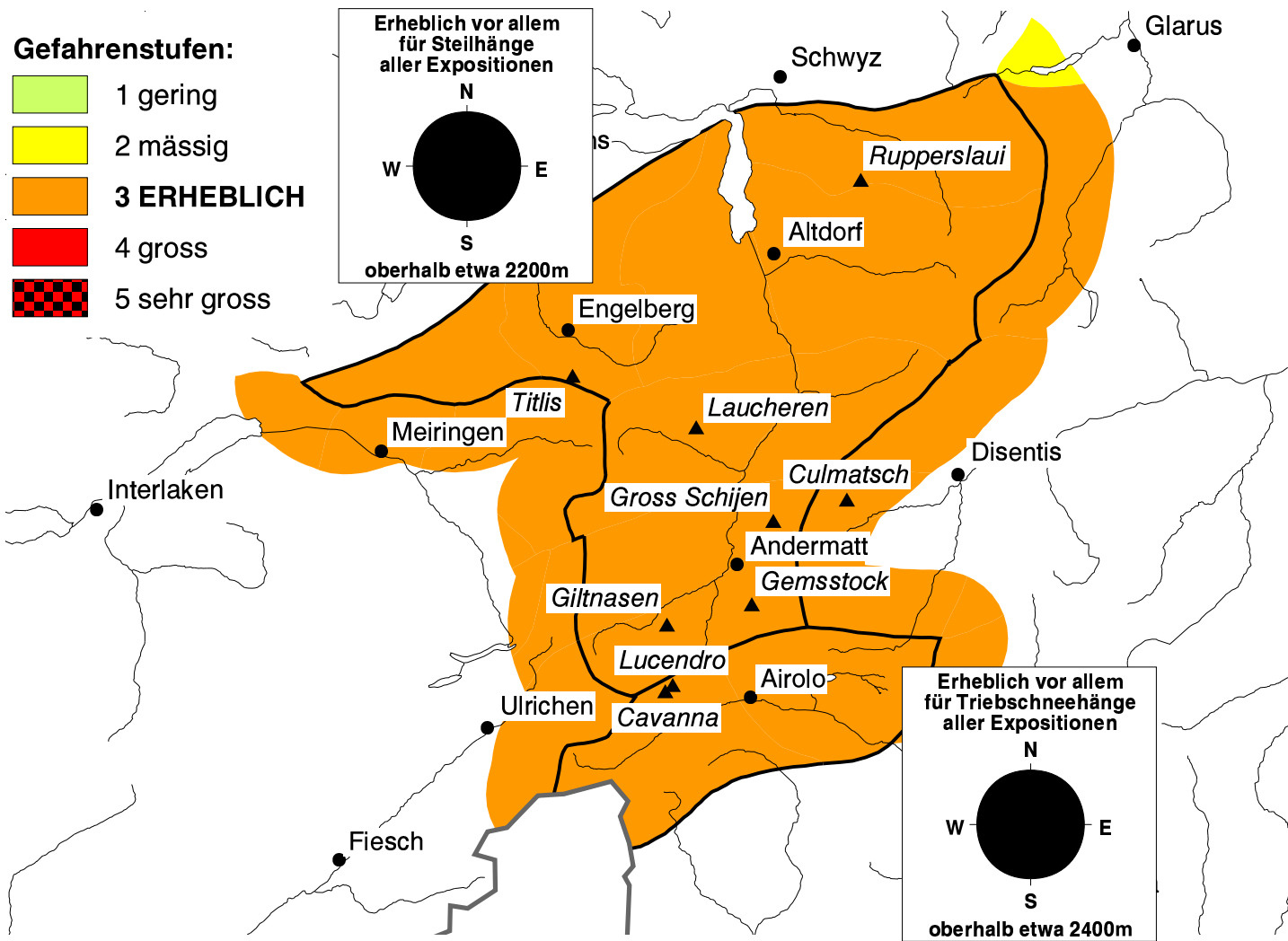
(Engelbergertal, Urner Alpen, Gotthardgebiet)

Bulletin Nr. 011 - Montag, 8. Dezember 2008 (gültig von 08:00 h bis 17:00 h)




Erhebliche Lawinengefahr

Die Hauptgefahr bilden schon etwas ältere und in der Höhe auch frische Triebsschneeanisammlungen. Sie sind oft überschneit und schwer erkennbar. Schon einzelne Wintersportler können Lawinen auslösen. Unterhalb von etwa 2200 m werden an steilen Grashängen Gleitschneelawinen erwartet.



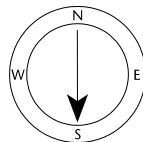
Das Wetter heute auf dem Gemsstock auf 2961 müM.:
(Quelle: MeteoSchweiz)

Vormittag




Wind und Lufttemperatur am Mittag

schwacher Wind aus N



-8 °C



Nachmittag



Aktuelle Schnee- und Wetterdaten von heute (07:00 h):

Schneestation	Schneehöhe	Neuschnee 24h
Rapperslauer 2083m	144 cm	0 cm
Titlis 2140m	126 cm	0 cm
Laucheren 2210m	124 cm	0 cm

Schneestation	Schneehöhe	Neuschnee 24h
Culmatsch 2270m	114 cm	0 cm
Giltnasen 2170m	107 cm	0 cm
Cavanna 2450m	242 cm	0 cm

Windstation	Lufttemperatur	Temperaturänderung 24h	Windrichtung	Windstärke	Böen 24h
Titlis 3040m	-8 °C	7 °C	NE	56 km/h	91 km/h
Gross Schijen 2785m	-9 °C	4 °C	NW	12 km/h	42 km/h
Lucendro 2962m	-10 °C	4 °C	N	27 km/h	46 km/h