

# Regionales Lawinenbulletin für den östlichen Alpennordhang

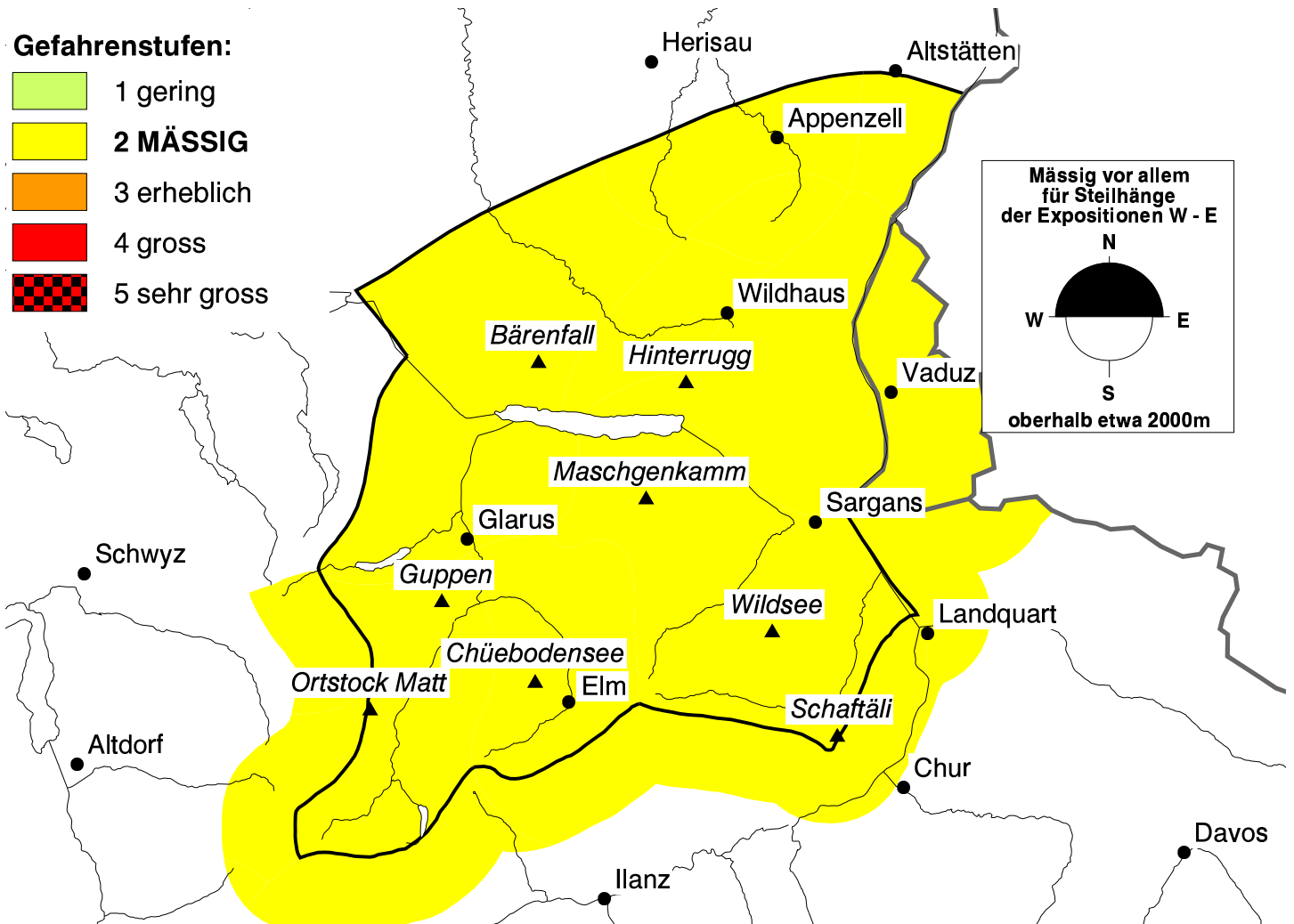
(Glarner, St.Galler und Appenzeller Alpen sowie Fürstentum Liechtenstein)

Bulletin Nr. 067 - Sonntag, 1. Februar 2009 (gültig von 08:00 h bis 17:00 h)



## Mehrheitlich günstige Lawinensituation

Eine Lawinenauslösung ist besonders durch eine grosse Zusatzbelastung möglich. Gefährliche Stellen liegen vor allem an eher schneearmen, nordseitigen Übergängen von Rücken in Rinnen und Mulden. Mit zunehmendem Südwestwind entstehen teilweise leicht auslösbare Tribschneetaschen.



**Das Wetter heute auf dem Maschgenkamm auf 2019 müM.:**

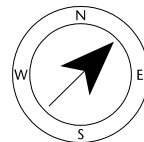
(Quelle: MeteoSchweiz)

Vormittag




Wind und Lufttemperatur am Mittag

mässiger Wind aus SW



-7 °C



Nachmittag



### Aktuelle Schnee- und Wetterdaten von heute (07:00 h):

Schneestation	Schneehöhe	Neuschnee 24h
Bärenfall 1610m	144 cm	0 cm
Chüebodensee 2050m	115 cm	0 cm
Guppen 1630m	201 cm	0 cm

Schneestation	Schneehöhe	Neuschnee 24h
Ortstock Matt 1830m	156 cm	0 cm
Wildsee 2460m	110 cm	0 cm
Schaftäli 2170m	138 cm	0 cm

Windstation	Lufttemperatur	Temperaturänderung 24h	Windrichtung	Windstärke	Böen 24h
Mittler Blistock 2448m	-10 °C	-3 °C	NW	30 km/h	41 km/h
Hinterrugg 2306m	-11 °C	-4 °C	W	26 km/h	50 km/h
Wildseehorn 2690m	-12 °C	-3 °C	NW	28 km/h	47 km/h