

# Regionales Lawinenbulletin für Nord- und Mittelbünden

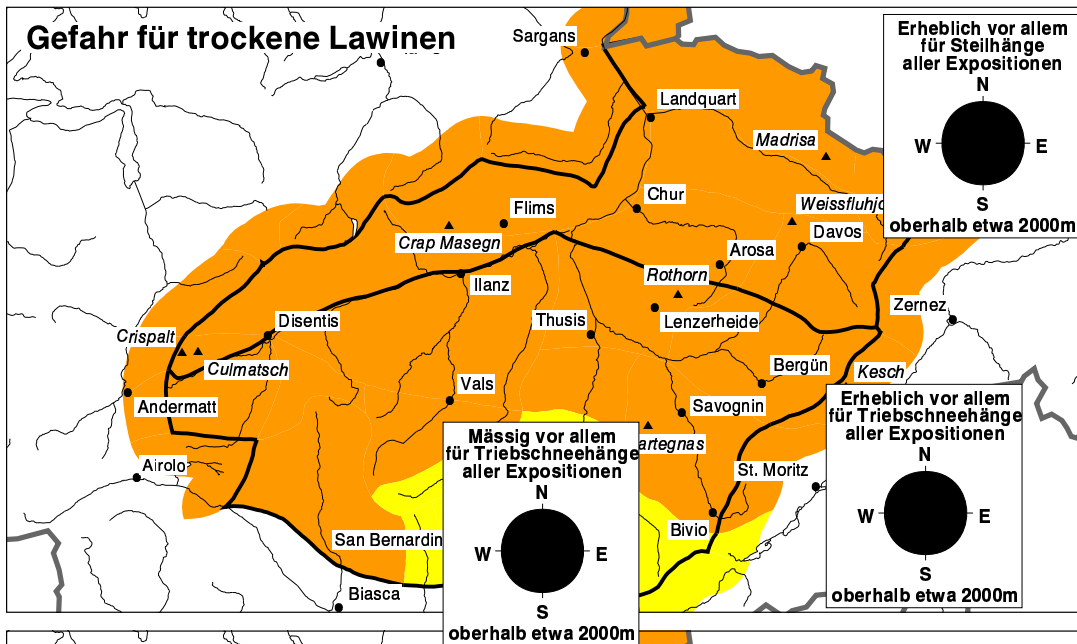
(inkl. Bleniotal, oberes Calancatal und oberes Misox)

Bulletin Nr. 110 - Samstag, 14. März 2009 (gültig von 08:00 h bis 17:00 h)



## Erhebliche Lawinengefahr, tageszeitliche Erwärmung beachten

Einzelpersonen können Lawinen auslösen. Vorsicht v.a. bei neuem Tribschnee. Im Tagesverlauf steigt die Auslösebereitschaft an. Spontane Lawinen sind möglich, vereinzelt bis auf den Boden und gross. An stark besonnten Hängen unter etwa 2200 m sind Nassschneelawinen zu erwarten.



### Gefahrenstufen:

- 1 gering
- 2 MÄSSIG
- 3 ERHEBLICH
- 4 gross
- 5 sehr gross

### Das Wetter heute auf dem Parpaner Rothorn 2860 m.ü.M.

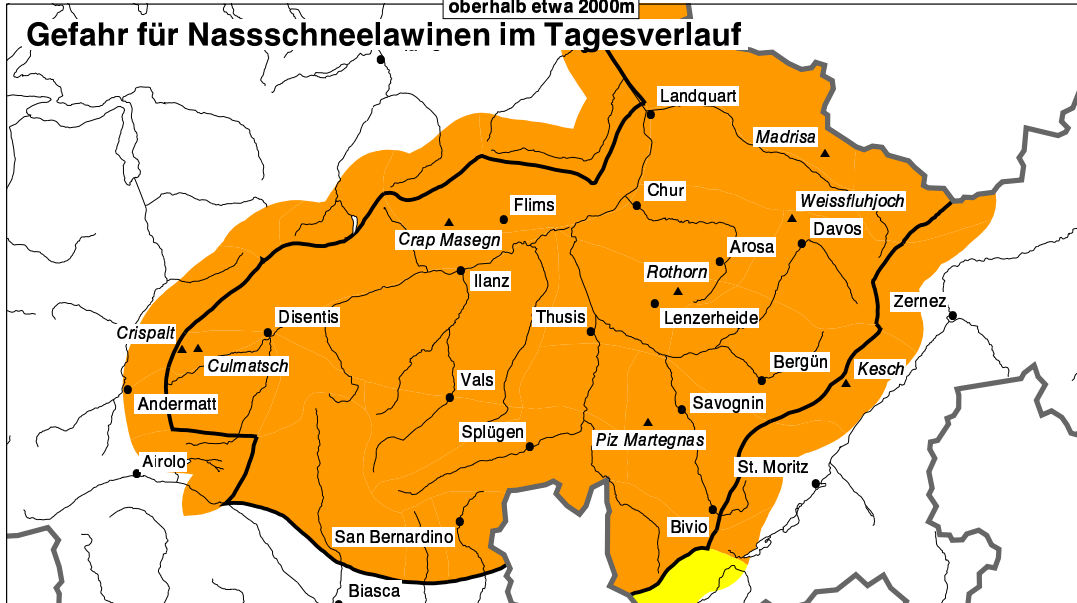
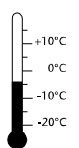
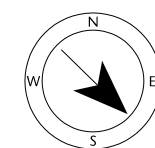
(Quelle: MeteoSchweiz)

Vormittag      Nachmittag



Mittag  
mässiger  
Wind  
aus NW

Temperatur  
-3 °C



### Aktuelle Schnee- und Wetterdaten von heute (07:00 h):

Schneestation	Schneehöhe	Neuschnee 24h
Madrisa 2140m	207 cm	0 cm
Weissfluhjoch 2540m	217 cm	0 cm
Crap Masegn 2330m	245 cm	0 cm

Schneestation	Schneehöhe	Neuschnee 24h
Culmatsch 2270m	217 cm	0 cm
Kesch 2725m	246 cm	0 cm
Piz Martegnas 2430m	171 cm	0 cm

Windstation	Lufttemperatur	Temperaturänderung 24h	Windrichtung	Windstärke	Böen 24h
Weissfluhjoch 2693m	-2 °C	4 °C	W	17 km/h	95 km/h
Crispalt 3028m	-5 °C	2 °C	W	20 km/h	78 km/h
Piz Martegnas 2670m	-2 °C	4 °C	NW	16 km/h	74 km/h