

Regionales Lawinenbulletin für Nord- und Mittelbünden

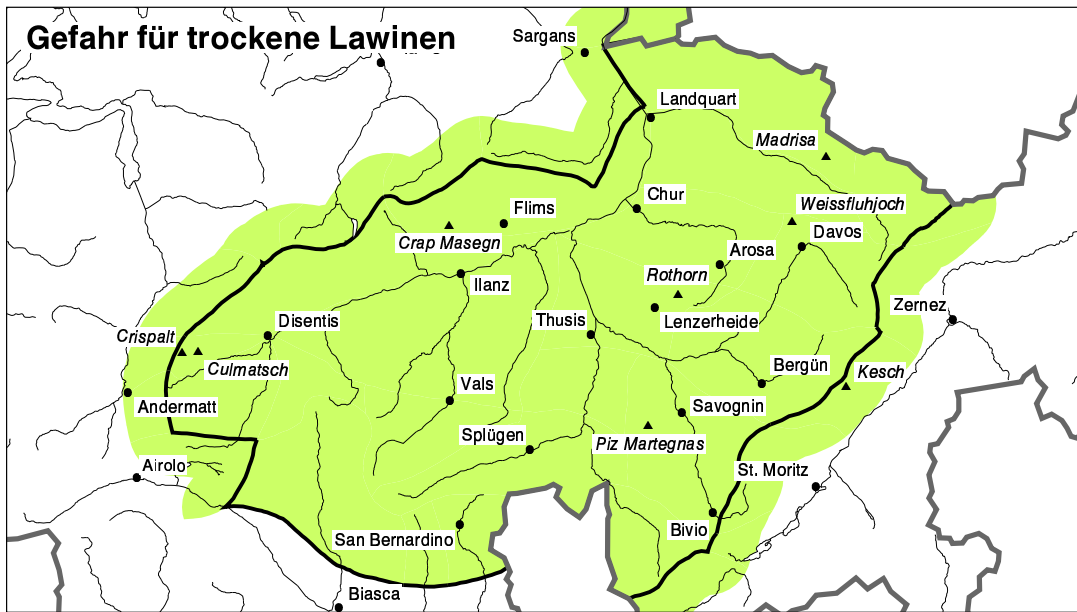
(inkl. Bleniotal, oberes Calancatal und oberes Misox)

Bulletin Nr. 136 - Donnerstag, 9. April 2009 (gültig von 08:00 h bis 17:00 h)



Anstieg der Nassschneelawinengefahr im Tagesverlauf

Am Morgen herrschen günstige Tourenverhältnisse. Im Tagesverlauf steigt die Gefahr von Nassschneelawinen an. Es sind kleine und mittlere, vereinzelt auch grosse Lawinen zu erwarten. Touren - auch Hüttenzustiege - und Variantenabfahrten rechtzeitig beenden!



Gefahrenstufen:

- 1 GERING
- 2 mässig
- 3 ERHEBLICH
- 4 gross
- 5 sehr gross

Das Wetter heute auf dem Parpaner Rothorn 2860 m.ü.M.:

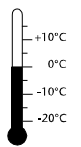
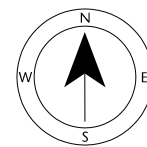
(Quelle: MeteoSchweiz)

Vormittag Nachmittag



Mittag
mässiger
Wind
aus S

Temperatur
0 °C



Aktuelle Schnee- und Wetterdaten von heute (07:00 h):

Schneestation	Schneehöhe	Neuschnee 24h
Madrisa 2140m	167 cm	0 cm
Weissfluhjoch 2540m	203 cm	0 cm
Crap Masegn 2330m	246 cm	0 cm

Schneestation	Schneehöhe	Neuschnee 24h
Culmatsch 2270m	188 cm	0 cm
Kesch 2725m	224 cm	0 cm
Piz Martegnas 2430m	162 cm	0 cm

Windstation	Lufttemperatur	Temperaturänderung 24h	Windrichtung	Windstärke	Böen 24h
Weissfluhjoch 2693m	-1 °C	-	S	10 km/h	26 km/h
Crispalt 3028m	-5 °C	2 °C	S	20 km/h	26 km/h
Piz Martegnas 2670m	-2 °C	1 °C	SW	18 km/h	43 km/h