

# Regionales Lawinenbulletin für den östlichen Alpennordhang

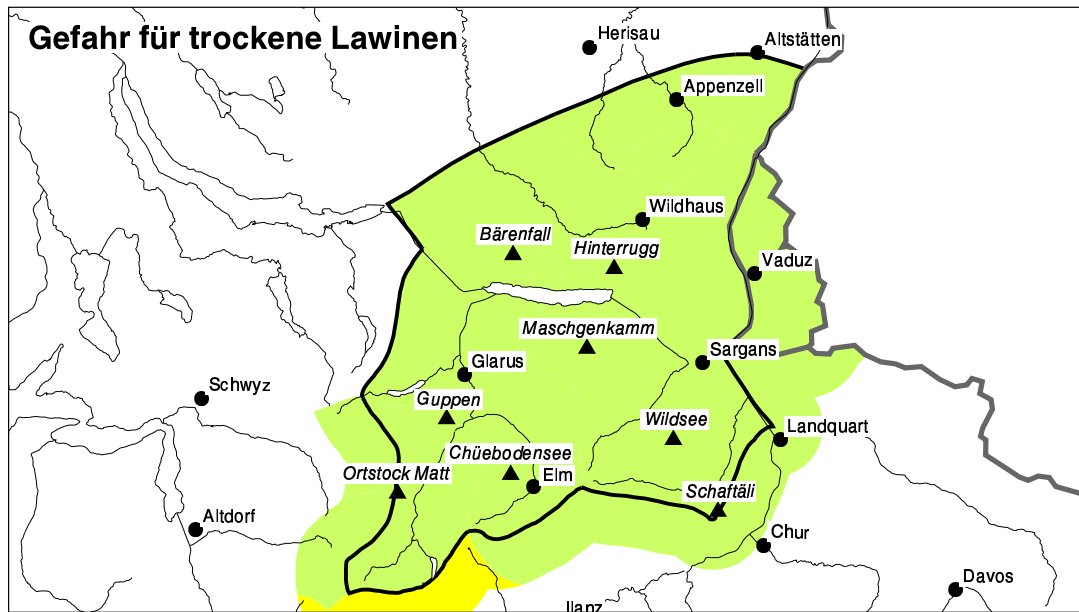
(Glarner, St.Galler und Appenzeller Alpen sowie Fürstentum Liechtenstein)

Bulletin Nr. 146 - Sonntag, 19. April 2009 (gültig von 08:00 h bis 17:00 h)



## Allgemein günstige Lawinensituation

Teilweise schwache Krustenbildung in der Nacht. Ältere Triebsschneeansammlungen kritisch beurteilen. Im Hochgebirge ist die Auslösebereitschaft von Lawinen etwas höher. Im Tagesverlauf sind vereinzelt feuchte Rutsche, gebietsweise auch Nass- und Gleitschneelawinen möglich.

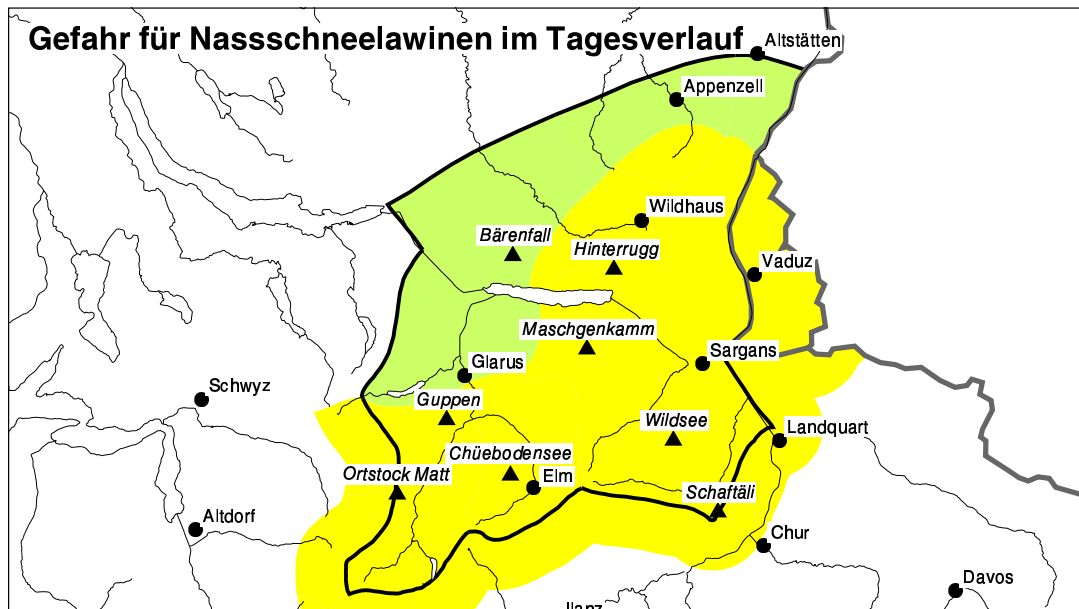


### Gefahrenstufen:

- 1 GERING
- 2 MÄSSIG
- 3 erheblich
- 4 gross
- 5 sehr gross

### Das Wetter heute auf dem Maschgenkamm 2019 m.ü.M.:


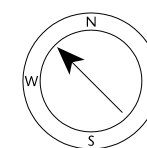
(Quelle: MeteoSchweiz)



Vormittag      Nachmittag



Mittag  
schwacher Wind aus SE      Temperatur 2 °C



### Aktuelle Schnee- und Wetterdaten von heute (07:00 h):

Schneestation	Schneehöhe	Neuschnee 24h
Bärenfall 1610m	236 cm	0 cm
Chüebodensee 2050m	206 cm	0 cm
Guppen 1630m	252 cm	0 cm

Schneestation	Schneehöhe	Neuschnee 24h
Ortstock Matt 1830m	203 cm	0 cm
Wildsee 2460m	227 cm	0 cm
Schaftäli 2170m	190 cm	0 cm

Windstation	Lufttemperatur	Temperaturänderung 24h	Windrichtung	Windstärke	Böen 24h
Mittler Blistock 2448m	-3 °C	2 °C	S	11 km/h	32 km/h
Hinterrugg 2306m	-3 °C	2 °C	SE	41 km/h	47 km/h
Wildseehorn 2690m	-4 °C	2 °C	S	7 km/h	29 km/h