

# Regionales Lawinenbulletin für Nord- und Mittelbünden

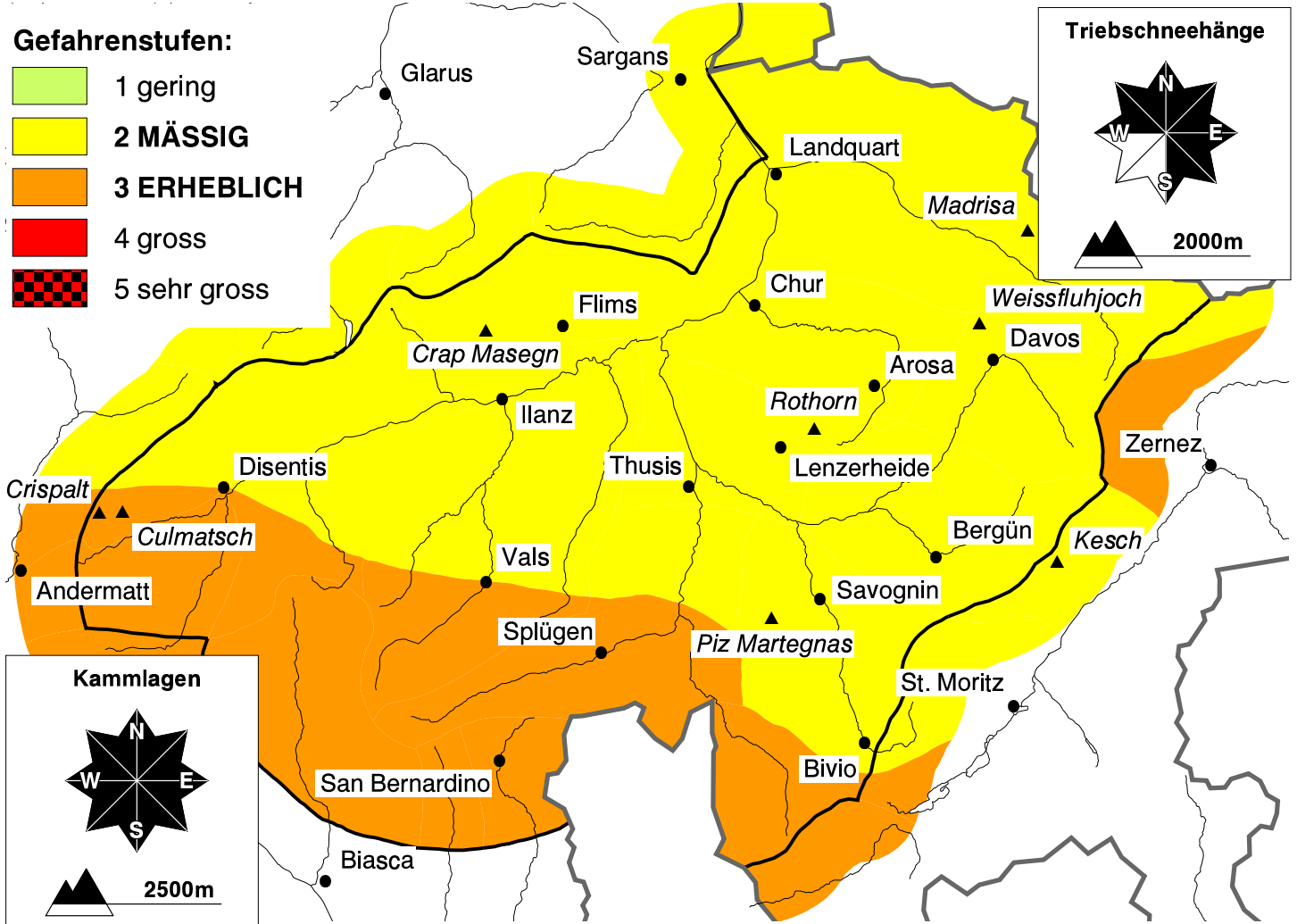
(inkl. Bleniotal, oberes Calancatal und oberes Misox)

Bulletin Nr. 001 - Freitag, 3. Dezember 2010 (gültig von 08:00 h bis 17:00 h)



## Gebietsweise erhebliche Lawinengefahr


Oberflächennah ist der Schnee meist sehr weich. Frische, gebundene Tribschneeanisammlungen liegen vor allem in Kamm- und Passlagen. Darunter liegen teils noch auslösbare, ältere Tribschneeanisammlungen. Am Alpenhauptkamm sowie in Kamm- und Passlagen sind die Gefahrenstellen häufiger.



**Das Wetter heute auf dem Parpaner Rothorn auf 2860 müM.:**

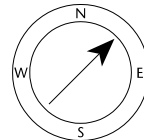
(Quelle: MeteoSchweiz)

Vormittag




Wind und Lufttemperatur am Mittag


schwacher Wind aus SW



-16 °C



Nachmittag



## Aktuelle Schnee- und Wetterdaten von heute (05:00 h):

| Schneestation       | Schneehöhe | Neuschnee 24h |
|---------------------|------------|---------------|
| Madrisa 2140m       | 70 cm      | 0 cm          |
| Weissfluhjoch 2540m | 95 cm      | ca. 5 cm      |
| Crap Masegn 2330m   | 66 cm      | 0 cm          |

| Schneestation       | Schneehöhe | Neuschnee 24h |
|---------------------|------------|---------------|
| Culmatsch 2270m     | 58 cm      | 0 cm          |
| Kesch 2725m         | 112 cm     | 0 cm          |
| Piz Martegnas 2430m | 89 cm      | ca. 5 cm      |

| Windstation         | Lufttemperatur | Temperaturänderung 24h | Windrichtung | Windstärke | Böen 24h |
|---------------------|----------------|------------------------|--------------|------------|----------|
| Weissfluhjoch 2693m | -14 °C         | -2 °C                  | NW           | 10 km/h    | 36 km/h  |
| Crispalt 3028m      | -17 °C         | -3 °C                  | N            | 5 km/h     | 27 km/h  |
| Piz Martegnas 2670m | -14 °C         | -3 °C                  | NW           | 3 km/h     | 66 km/h  |