

Regionales Lawinenbulletin für die Zentralschweiz

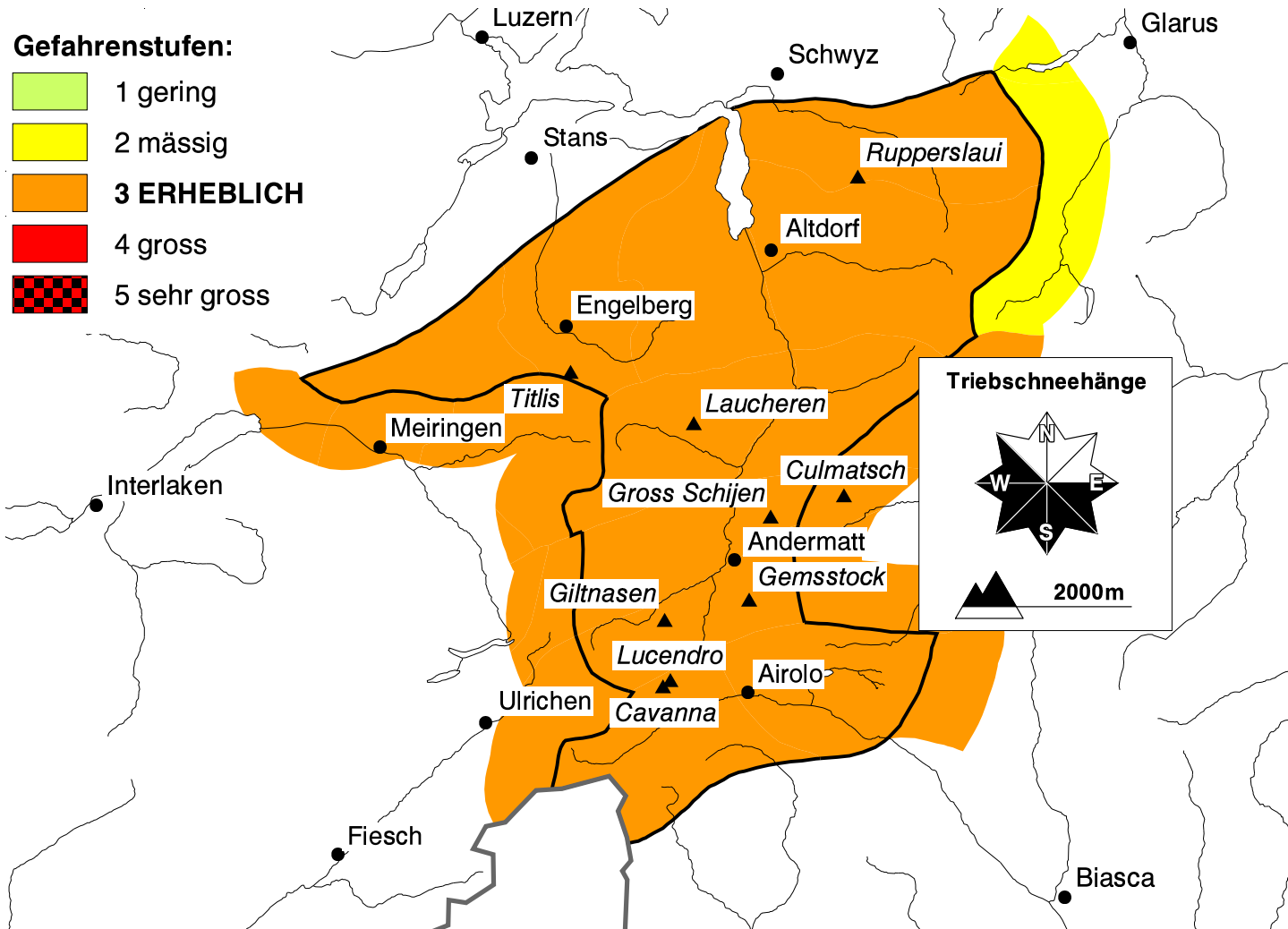
(Engelbergertal, Urner Alpen, Gotthardgebiet)

Bulletin Nr. 025 - Montag, 27. Dezember 2010 (gültig von 08:00 h bis 17:00 h)



Tribschneeansammlungen sind die Hauptgefahr

Frischere Tribschneeansammlungen sind stellenweise noch leicht auslösbar. Vor allem im Gotthardgebiet sind sie gross. Sie sind meist sichtbar und sollten mit einer vorsichtigen Routenwahl umgangen werden. Abseits der Pisten ist Erfahrung in der Einschätzung der Lawinengefahr nötig.



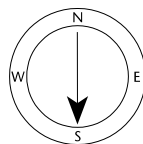
Das Wetter heute auf dem Gemsstock auf 2961 müM.:
(Quelle: MeteoSchweiz)

Vormittag

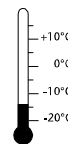


Wind und Lufttemperatur am Mittag

schwacher Wind aus N



-13 °C



Nachmittag



Aktuelle Schnee- und Wetterdaten von heute (06:00 h):

Schneestation	Schneehöhe	Neuschnee 24h
Rapperslauri 2083m	132 cm	0 cm
Titlis 2140m	100 cm	0 cm
Laucheren 2210m	82 cm	0 cm

Schneestation	Schneehöhe	Neuschnee 24h
Culmatsch 2270m	77 cm	0 cm
Giltnasen 2170m	89 cm	0 cm
Cavanna 2450m	188 cm	0 cm

Windstation	Lufttemperatur	Temperaturänderung 24h	Windrichtung	Windstärke	Böen 24h
Titlis 3040m	-18 °C	-1 °C	N	29 km/h	82 km/h
Gross Schijen 2785m	-19 °C	-1 °C	SW	1 km/h	30 km/h
Lucendro 2962m	-19 °C	-1 °C	N	21 km/h	62 km/h