

# Regionales Lawinenbulletin für die Zentralschweiz

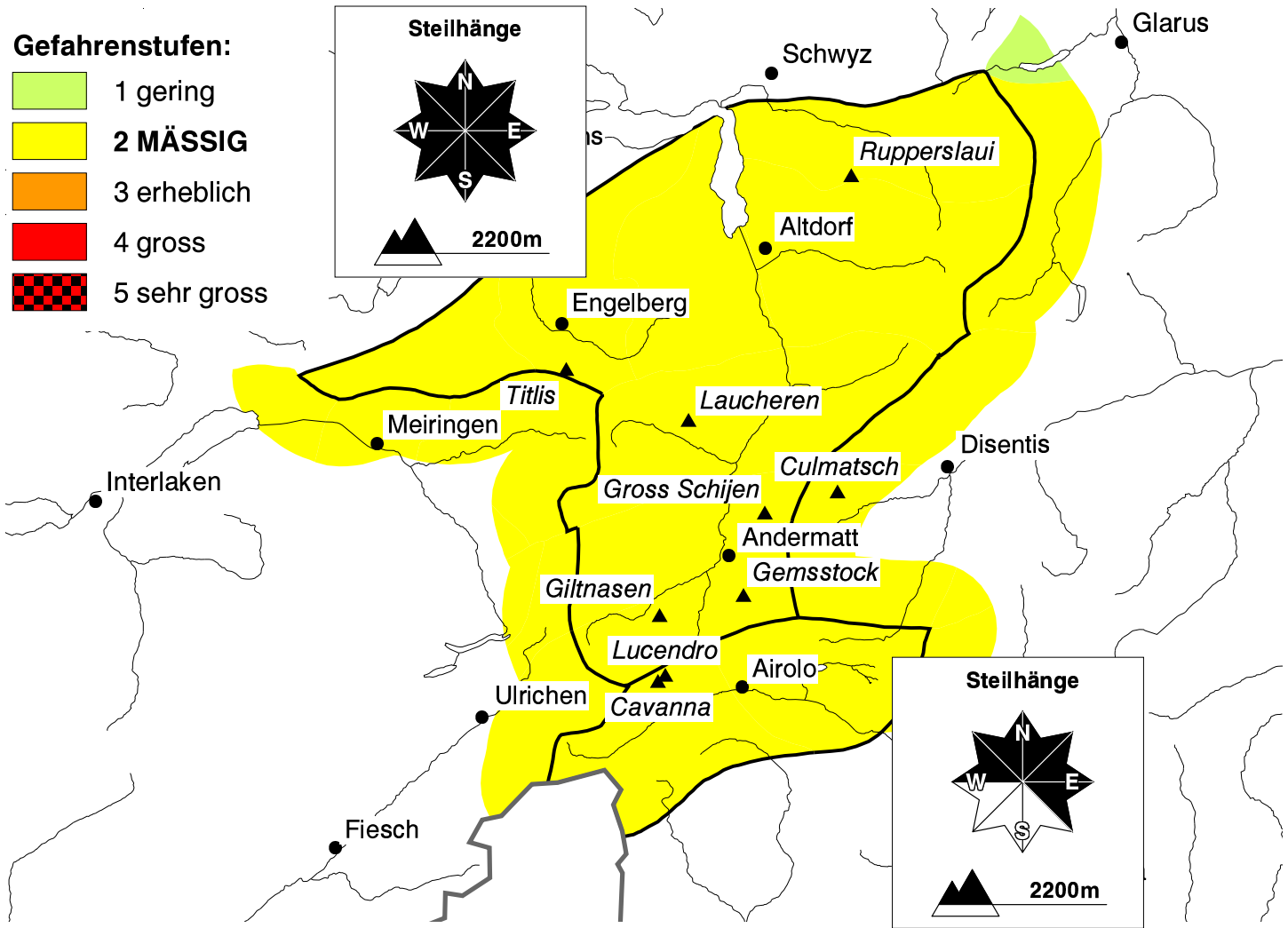
(Engelbergertal, Urner Alpen, Gotthardgebiet)

Bulletin Nr. 045 - Sonntag, 16. Januar 2011 (gültig von 08:00 h bis 17:00 h)



## Mässige Lawinengefahr

Abgesehen von meist kleinen Tribschneeansammlungen in Kammlagen können Lawinen v.a. durch grosse Zusatzlast ausgelöst werden. Dies vor allem an Übergängen von wenig zu viel Schnee. An sehr steilen Südhängen unter rund 2400 m im Tagesverlauf Nass- und Gleitschneelawinen beachten.



**Das Wetter heute auf dem Gemsstock auf 2961 müM.:**

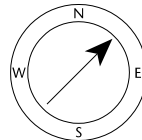
(Quelle: MeteoSchweiz)

Vormittag




Wind und Lufttemperatur am Mittag

schwacher Wind aus SW



3 °C



Nachmittag



### Aktuelle Schnee- und Wetterdaten von heute (07:00 h):

Schneestation	Schneehöhe	Neuschnee 24h
Rapperslaui 2083m	145 cm	0 cm
Titlis 2140m	118 cm	0 cm
Laucheren 2210m	105 cm	0 cm

Schneestation	Schneehöhe	Neuschnee 24h
Culmatsch 2270m	79 cm	0 cm
Giltnasen 2170m	71 cm	0 cm
Cavanna 2450m	189 cm	0 cm

Windstation	Lufttemperatur	Temperaturänderung 24h	Windrichtung	Windstärke	Böen 24h
Titlis 3040m	0 °C	9 °C	W	37 km/h	84 km/h
Gross Schijen 2785m	1 °C	8 °C	NW	3 km/h	64 km/h
Lucendro 2962m	1 °C	10 °C	W	8 km/h	63 km/h