

Regionales Lawinenbulletin für Nord- und Mittelbünden

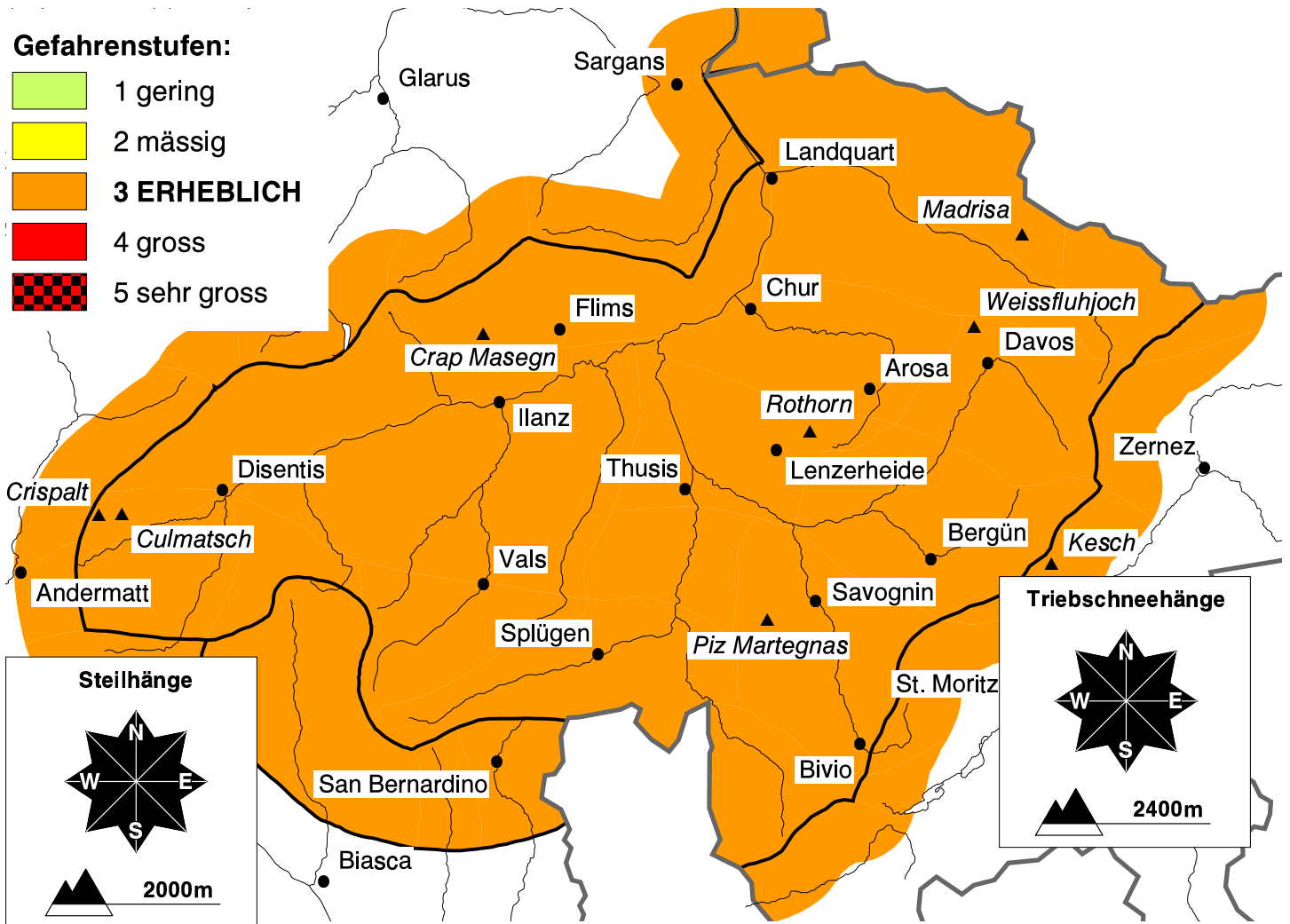
(inkl. Bleniotal, oberes Calancatal und oberes Misox)

Bulletin Nr. 084 - Mittwoch, 23. Februar 2011 (gültig von 08:00 h bis 17:00 h)



Erhebliche Lawinengefahr - Vorsicht vor frischem Trieb Schnee in der Höhe


Frische Trieb Schneeansammlungen bilden die Hauptgefahr. Sie sind meist klein, wachsen in der Höhe mit dem starken Nordwind im Tagesverlauf aber an. Die Trieb Schneeanammlungen sind leicht auslösbar und sollten möglichst umgangen werden.



Das Wetter heute auf dem Parpaner Rothorn auf 2860 mü.M.:

(Quelle: MeteoSchweiz)

Vormittag

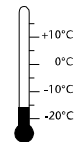


Wind und Lufttemperatur am Mittag


starker Wind aus N



-15 °C



Nachmittag



Aktuelle Schnee- und Wetterdaten von heute (07:00 h):

Schneestation	Schneehöhe	Neuschnee 24h
Madrisa 2140m	118 cm	ca. 5 cm
Weissfluhjoch 2540m	146 cm	ca. 10 cm
Crap Masegn 2330m	138 cm	ca. 5 cm

Schneestation	Schneehöhe	Neuschnee 24h
Culmatsch 2270m	101 cm	ca. 5 cm
Kesch 2725m	145 cm	0 cm
Piz Martegnas 2430m	131 cm	ca. 5 cm

Windstation	Lufttemperatur	Temperaturänderung 24h	Windrichtung	Windstärke	Böen 24h
Weissfluhjoch 2693m	-19 °C	-6 °C	NW	31 km/h	70 km/h
Crispalt 3028m	-19 °C	-5 °C	N	38 km/h	60 km/h
Piz Martegnas 2670m	-17 °C	-5 °C	N	31 km/h	59 km/h