

Regionales Lawinenbulletin für die Zentralschweiz

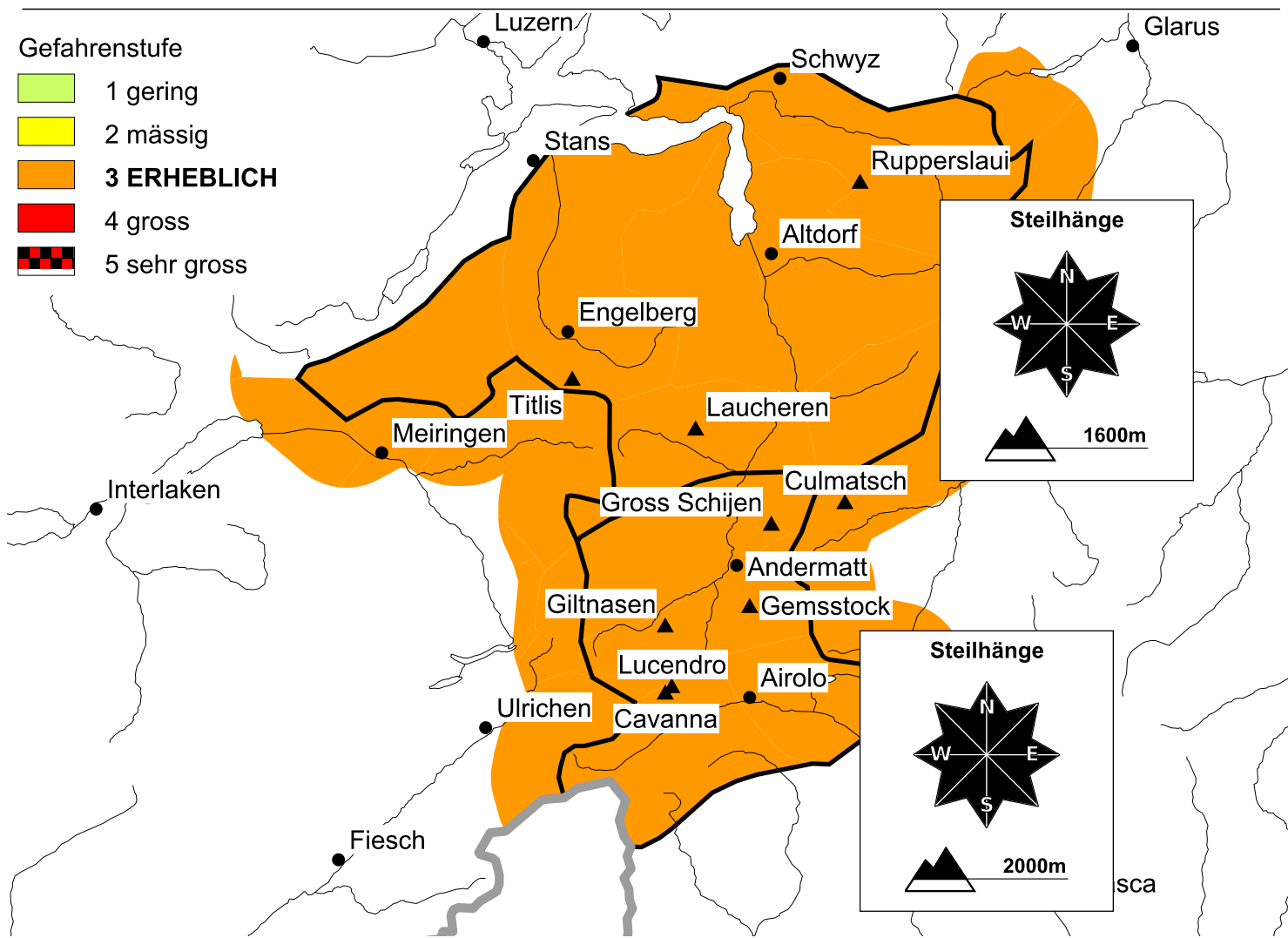
(Engelbergertal, Urner Alpen, Gotthardgebiet)

Samstag, 18. Februar 2012 (gültig von 08:00 h bis 17:00 h)



Heikle Lawinensituation - erhebliche Lawinengefahr

Bereits ein einzelner Wintersportler kann den Neu- und Triebsschnee der vergangenen Tage als Lawine auslösen. Lawinen können mittlere Grösse erreichen. Die Gefahrenstellen sind kaum erkennbar. Die Situation ist heimtückisch und verlangt Vorsicht. Abseits der Pisten sind Erfahrung in der Beurteilung der Lawinengefahr und die richtige Ausrüstung unerlässlich.



Das Wetter heute auf dem Gemsstock auf 2961 m üM

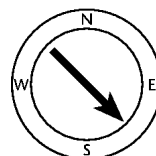
(Quelle: MeteoSchweiz)

Vormittag




Wind und Lufttemperatur am Mittag

schwacher Wind aus NW



-8°C



Nachmittag



Aktuelle Schnee- und Wetterdaten von heute (06:00):

Schneestation	Schneehöhe	Neuschnee 24h
Rapperslauer 2083m	413 cm	0 cm
Titlis 2140m	376 cm	0 cm
Laucheren 2210m	242 cm	0 cm

Schneestation	Schneehöhe	Neuschnee 24h
Culmatsch 2270m	179 cm	0 cm
Giltnassen 2170m	129 cm	0 cm
Cavanna 2450m	415 cm	0 cm

Windstation	Lufttemperatur	Temperaturänderung 24h	Windrichtung	Windstärke	Böen 24h
Titlis 3040m	-8° C	1° C	NW	25 km/h	50 km/h
Gross Schijen 2785m	-7° C	1° C	NW	11 km/h	40 km/h
Lucendro 2962m	-6° C	3° C	SW	7 km/h	47 km/h